

„PNRR: Fonduri pentru România modernă și reformată!”

PLAN URBANISTIC GENERAL

AL COMUNEI MOISEI, JUDEȚUL MARAMUREȘ

VOLUMUL II: REGULAMENT LOCAL DE URBANISM



A. FIȘA PROIECTULUI

DENUMIREA LUCRĂRII	ELABORARE FORMAT GIS A DOCUMENTELOR DE AMENAJARE SI PLANIFICARE URBANA PUG MOISEI
NUMĂRUL VOLUMULUI	II
DENUMIREA VOLUMULUI	MEMORIU GENERAL
DENUMIREA BENEFICIARULUI	COMUNA MOISEI, JUDEȚUL MARAMUREȘ
DENUMIREA PROIECTANTULUI	S.C. AEDILIS PROIECT S.R.L.
NUMĂRUL DE ORDINE AL DOCUMENTAȚIEI	CONTRACT NR. 2208/2024 PROIECT NR. 013/2024
DATA PREDĂRII	2025

B. LISTA SEMNĂTURILOR

PROIECTANT GENERAL: S.C. AEDILIS PROIECT S.R.L.

COORDONATOR GENERAL:

arh. urb. Dan Florin FLORUT

*expert atestat R.U.R. – litera D- P.U.G. și R.L.U., G5-
Studii de istorie urbană, G6-Amenajare peisagistică,
expert atestat M.C.C. nr. 5538/27.03.2016 domeniile
D1 (Restaurare arhitectură), D2 (Urbanism istoric)*

PROIECTAT:

urb. peis. Anca Patricia COSTAN

CARTOGRAFIERE ȘI
TEHNOREDACTARE:

geogr. Adrian Ionuț DEMIAN

PROIECTANȚI SPECIALITĂȚI CONEXE:

TRANSPORTURI/SISTEMATIZARE

Ing. Gheorghe BOROS

ECHIPARE TEHNICO-EDILITARĂ

Ing. Ioan COMAN



Demian



C. CUPRINS

A.	FIȘA PROIECTULUI	2
B.	LISTA SEMNĂTURILOR	3
C.	CUPRINS	4
D.	REGULAMENT LOCAL DE URBANISM	6
	CAPITOLUL I. PRINCIPII GENERALE	6
	Articolul 1. Rolul Regulamentului Local de Urbanism	6
	Articolul 2. Baza legală a Regulamentului Local de Urbanism	6
	Articolul 3. Domeniul de aplicare al Regulamentului Local de Urbanism	8
	Articolul 4. Atribuții în domeniul dezvoltării și gestiunii localităților și a teritoriului	9
	Articolul 5. Situații în care se pot admite derogări de la regulament	9
	CAPITOLUL II. REGULI DE BAZĂ PRIVIND MODUL DE OCUPARE AL TERENURILOR	11
	II.1. Reguli cu privire la păstrarea integrității mediului și protejarea patrimoniului natural și construit	11
	Articolul 6. Prevederi generale	11
	Articolul 7. Terenuri agricole din extravilan	11
	Articolul 8. Terenuri agricole din intravilan	11
	Articolul 9. Suprafețe împădurite	12
	Articolul 10. Resursele subsolului	12
	Articolul 11. Resurse de apă și platforme meteorologice	12
	Articolul 12. Zone cu valoare peisagistică și zone naturale protejate	13
	Articolul 13. Zone construite protejate	14
	II.2. Reguli cu privire la siguranța construcțiilor și apărarea interesului public	17
	Articolul 14. Expunerea la riscuri naturale	17
	Articolul 15. Expunerea la riscuri tehnologice	18
	Articolul 16. Construcții cu funcțiuni generatoare de riscuri tehnologice	18
	Articolul 17. Asigurarea echipării edilitare	19
	Articolul 18. Asigurarea compatibilității funcțiilor	20
	Articolul 19. Procentul de ocupare al terenului și Coeficientul de Utilizare a Terenului	21
	Articolul 20. Lucrări de utilitate publică	21
	CAPITOLUL III. CONDIȚII DE AMPLASARE ȘI CONFORMARE A CLĂDIRILOR	22
	III.1. Reguli de amplasare și retrageri minime obligatorii	22
	Articolul 21. Orientarea față de punctele cardinale	22
	Articolul 22. Amplasarea față de drumuri publice	22
	Articolul 23. Amplasarea față de căi ferate	23
	Articolul 24. Amplasarea față de aliniament	24
	Articolul 25. Amplasarea în interiorul parcelei	24
	III.2. Reguli cu privire la asigurarea acceselor obligatorii	25
	Articolul 26. Accese carosabile	25
	Articolul 27. Accese pietonale și piste pentru bicicliști	26
	III.3. Reguli cu privire la echiparea tehnico-edilitară	27
	Articolul 28. Racordarea la rețelele publice de echipare edilitară existente	27
	Articolul 29. Realizarea de rețele edilitare	27
	Articolul 30. Proprietatea publică asupra rețelelor edilitare	27
	III.4. Reguli cu privire la forma și dimensiunile terenului și ale construcțiilor	28
	Articolul 31. Parcelarea	28
	Articolul 32. Înălțimea construcțiilor	29
	Articolul 33. Aspectul exterior al construcțiilor	29
	III.5. Reguli cu privire la amplasarea de parcaje, spații verzi și împrejurimi	29
	Articolul 34. Parcaje	29
	Articolul 35. Spații verzi și plantate	31
	Articolul 36. Împrejurimi	32
	CAPITOLUL IV. INTRAREA ÎN VIGOARE ȘI REGLEMENTAREA SITUAȚIILOR TRANZITORII	33

Articolul 37. Intrarea în vigoare.....	33
Articolul 38. Reglementarea situațiilor tranzitorii	33
CAPITOLUL V. PREVEDERI LA NIVEL DE UNITĂȚI TERITORIALE DE REFERINȚĂ - ZONE ȘI SUBZONE FUNCTIONALE.....	34
Articolul 39. Diviziunea terenului în zone, subzone funcționale și Unități Teritoriale de Referință	34
EXTRAVILAN – Ocuparea terenurilor din extravilan	36
1.2 Condiționări specifice.....	37
INTRAVLAN – Zone și subzone funcționale.....	39
1.1 Condiționări generale	39
1.2 Servituți	40
L – ZONĂ LOCUINȚE ȘI FUNCȚIUNI COMPLEMENTARE.....	41
Lir1 – Locuințe individuale de tip rural și funcțiuni complementare din zone constituite.....	42
Lir2 – Locuințe individuale de tip rural și funcțiuni complementare din zone neconstituite.....	50
IS – ZONĂ INSTITUȚII PUBLICE ȘI SERVICII	58
ISP – Instituții și dotări de interes public	58
CS – ZONĂ COMERȚ ȘI SERVICII	66
CS – Comerț și servicii.....	66
ID – ZONĂ UNITĂȚI INDUSTRIALE ȘI DE DEPOZITARE	73
ID – Unități industriale și de depozitare	73
A – ZONĂ UNITĂȚI AGROZOOOTEHNICE.....	78
A – Unități agrozootehnice	78
M1 – Zonă mixtă - Turism și agrement.....	83
V – ZONĂ SPAȚII VERZI, SPORT ȘI AGREMENT	90
Vp – Zonă verde de protecție sau cu rol de culoar ecologic	90
Va – Parcuri cu acces public nelimitat	94
Vs – Zonă verde sport, agrement	98
GC – ZONĂ GOSPODĂRII COMUNALE.....	103
GCc – Gospodării comunale, cimitire.....	103
TE – ZONĂ ECHIPARE TEHNICO-EDILITARĂ	107
TE – Construcții și echipamente tehnico-edilitare	107
CC – ZONĂ CĂI DE COMUNICAȚIE ȘI TRANSPORTURI	111
CCr – Căi de comunicație rutieră și amenajări aferente.....	111
TAp – Terenuri aflate permanent sub ape	114
DS – ZONĂ CU DESTINAȚIE SPECIALĂ	115

D. REGULAMENT LOCAL DE URBANISM

CAPITOLUL I. PRINCIPII GENERALE

Articolul 1. Rolul Regulamentului Local de Urbanism

- (1.1) Regulamentul Local de Urbanism aferent Planului Urbanistic General (PUG) al comunei Moisei însoțește, explicitează și reglementează modul de aplicare al prevederilor PUG referitoare la modul concret de utilizare a terenurilor precum și de amplasare, dimensionare și realizare a volumelor construite, amenajărilor și plantațiilor, în concordanță cu Regulamentul General de Urbanism, aprobat prin HGR nr. 525/1996 (actualizată și completată).
- (1.2) Prevederile Regulamentului Local de Urbanism sunt diferențiate pentru fiecare unitate teritorială de referință (UTR), zonă și subzonă a acesteia.
- (1.3) Regulamentul Local de Urbanism constituie act de autoritate al administrației publice locale și cuprinde norme obligatorii pentru autorizarea executării construcțiilor și amenajărilor în comuna Moisei, indiferent de proprietarul sau beneficiarul acestora.
- (1.4) Regulamentul Local de Urbanism (RLU) aferent PUG al comunei Moisei este valabil pentru perioada stabilită prin hotărârea de aprobarea a Consiliului Local al comunei, pe baza avizelor obținute în conformitate cu prevederile Legii nr. 50/1991 (actualizată și completată).
- (1.5) Prevederile prezentului regulament vor fi în permanență corelate cu evoluția legislației cu caracter general și cu cea a legislației de specialitate.
- (1.6) Prevederile PUG și cele ale Regulamentului Local de Urbanism (RLU) pot fi detaliate sau completate prin Planuri Urbanistice Zonale pentru care se vor întocmi regulamente aferente.
- (1.7) În cazul în care Planurile Urbanistice Zonale și regulamentele aferente elaborate ulterior aprobării PUG introduc modificări ale prevederilor acestuia, este necesară aprobarea lor cu respectarea filierei de avizare - aprobare pe care a urmat-o și documentația inițială. Modificările și detaliile aduse de documentațiile de urbanism vor fi avizate, premergător aprobării sub sancțiunea nulității, de către structura de specialitate de la nivelul județului.
- (1.8) În cazul în care prin cererea pentru emiterea certificatului de urbanism se solicita o modificare de la prevederile documentațiilor de urbanism aprobate pentru zona respectivă sau dacă condițiile specifice ale amplasamentului ori natura obiectivelor de investiții o impun, autoritatea publică locală are dreptul ca, după caz, prin certificatul de urbanism:
 - a) să respingă în mod justificat cererea de modificare a prevederilor documentațiilor de urbanism aprobate;
 - b) să condiționeze autorizarea investiției de elaborarea și aprobarea de către autoritatea publică locală competentă a unui Plan Urbanistic Zonal;
 - c) să condiționeze autorizarea investiției de aprobarea de către autoritatea publică competentă a unui Plan Urbanistic Zonal, elaborat și finanțat prin grija persoanelor fizice și/sau juridice interesate, numai în baza unui aviz prealabil de oportunitate întocmit de structura specializată condusă de arhitectul-sef și aprobat, după caz, conform competenței.
 - d) să solicite elaborarea unui Plan Urbanistic de Detaliu;
 - e) să permită întocmirea documentației tehnice pentru autorizația de construire, fără elaborarea unei documentații de urbanism, în situația construirii pe o parcelă în cadrul unui front preexistent, în care clădirile de pe parcelele adiacente au același regim de înălțime cu cel solicitat.
- (1.9) Perioada de valabilitate a acestui PUG este de minim 10 ani, urmând a fi stabilită prin Hotărârea de Aprobare.

Articolul 2. Baza legală a Regulamentului Local de Urbanism

- (2.1) Regulamentul Local de Urbanism aferent PUG este întocmit cu respectarea următoarelor acte legislative, acte normative și regulamente în vigoare:
 - Legea nr. 18/1991 privind fondul funciar (cu modificările și completările ulterioare);
 - Legea nr. 50/1991 privind autorizarea executării construcțiilor și unele măsuri pentru realizarea locuințelor (cu modificările și completările ulterioare);
 - Ordinul MLPAT nr. 91/1991 privind formularele, procedura de autorizare și conținutul documentațiilor prevăzute de Legea 50/1991;
 - Legea nr. 33/1994 privind exproprierea pentru cauză de utilitate publică (cu modificările și completările

CAPITOLUL I. PRINCIPII GENERALE

- ulterioare);
- Legea nr. 98/1994 privind stabilirea și sancționarea contravențiilor la normele legale de igienă și sănătate publică;
 - Legea nr. 10/1995 privind calitatea în construcții (cu modificările și completările ulterioare);
 - Ordinul nr. 34/N/M30/3422/4221/1995 al MLPAT, MI, MAPN, SRI pentru aprobarea Precizărilor privind avizarea documentațiilor de urbanism și amenajarea teritoriului, precum și a documentațiilor tehnice pentru autorizarea construcțiilor;
 - Legea nr. 7/1996 privind cadastrul și publicitatea imobiliară (cu modificările și completările ulterioare);
 - HGR nr. 31/1996 pentru aprobarea Metodologiei de avizare a documentațiilor de urbanism privind zone și stațiuni turistice și a documentațiilor tehnice privind construcțiile din domeniul turismului;
 - Legea apelor nr. 107/1996 (cu modificările și completările ulterioare);
 - Legea locuinței nr. 114/1996 (cu modificările și completările ulterioare);
 - HG nr. 525/1996 pentru aprobarea Regulamentului General de Urbanism;
 - OG nr. 43/1997 privind regimul drumurilor (cu modificările și completările ulterioare);
 - Legea nr. 171/1997 privind aprobarea Planului de Amenajare a Teritoriului Național - Secțiunea a II-a – Apa;
 - Ordin nr. 1587/1997 pentru aprobarea listei categoriilor de construcții și instalații industriale generatoare de riscuri tehnologice;
 - OUG nr. 12/1998 privind transportul pe căile ferate române și reorganizarea Societății Naționale a Căilor Ferate Române (cu modificările și completările ulterioare);
 - Ordinul Ministrului Transporturilor nr. 50/1998 pentru aprobarea Normelor tehnice privind proiectarea și realizarea străzilor în localitățile rurale;
 - Legea nr. 54/1998 privind circulația juridică a terenurilor;
 - Ghid privind metodologia de elaborare și conținutul-cadru al Planului Urbanistic General, indicativ GP038/99 aprobat prin Ordinul nr. 13/N/10.03.1999;
 - Legea nr. 5/2000 privind aprobarea Planului de amenajare a teritoriului național - Secțiunea a III-a - Zone protejate;
 - Ghid privind elaborarea și aprobarea regulamentelor locale de urbanism, indicativ GM-007-2000 aprobat prin Ordinul nr. 21/N/10.04.2000;
 - Ordonanța nr. 43/2000 privind protecția patrimoniului arheologic și declararea unor situri arheologice ca zone de interes național;
 - Legea administrației publice locale nr. 215/2001 (cu modificările și completările ulterioare);
 - Legea nr. 350/2001 privind amenajarea teritoriului și urbanismul (cu modificările și completările ulterioare);
 - Legea nr. 351/2001 privind aprobarea Planului de Amenajare a Teritoriului Național - Secțiunea a IV-a - Rețeaua de localități;
 - Legea nr. 422/2001 privind protejarea monumentelor istorice (cu modificările și completările ulterioare);
 - Legea nr. 575/2001 privind aprobarea Planului de Amenajare a Teritoriului Național - Secțiunea a V-a - Zone de risc natural;
 - HGR nr. 162/2002 privind depozitarea deșeurilor;
 - Legea nr. 52/2003 privind transparența decizională în administrația publică;
 - Hotărârea nr. 382/2003 pentru aprobarea Normelor metodologice privind exigențele minime de conținut ale documentațiilor de amenajare a teritoriului și de urbanism pentru zonele de riscuri naturale;
 - Ordinul nr. 562/2003 pentru aprobarea reglementării tehnice Metodologie de elaborare și conținut-cadru al documentațiilor de urbanism pentru zone construite protejate (PUZ);
 - HG nr. 1076/2004 privind stabilirea procedurii de realizare a evaluării de mediu pentru planuri și programe (cu modificările și completările ulterioare);
 - Legea nr. 138/2004 privind îmbunătățirile funciare (cu modificările și completările ulterioare);
 - OUG nr. 195/2005 privind protecția mediului (cu modificările și completările ulterioare);
 - HG nr. 930/2005 pentru aprobarea normelor speciale privind caracterul și mărimea zonelor de protecție sanitară și hidrogeologică;
 - Legea nr. 363/2006 privind aprobarea Planului de Amenajare a Teritoriului Național - Secțiunea I – Rețele de transport;
 - Ordinul Ministerului Administrației și Internelor nr. 1312/2006 pentru aprobarea Normelor metodologice de avizare și autorizare privind prevenirea și stingerea incendiilor;
 - OUG nr. 57/2007 privind regimul ariilor naturale protejate, conservarea habitatelor naturale, a florei și faunei sălbatice (cu modificările și completările ulterioare);
 - Ordinul Ministerului Administrației și Internelor nr. 163/2007 pentru aprobarea Normelor generale de apărare

CAPITOLUL I. PRINCIPII GENERALE

împotriva incendiilor;

- Legea nr. 46/2008 - Codul Silvic;
- OUG nr. 142/2008 privind aprobarea Planului de amenajare a teritoriului național - Secțiunea a VIII-a - Zone cu resurse turistice (cu modificările și completările ulterioare);
- Codul Civil din 2009 (cu modificările și completările ulterioare);
- Ordinul MDRT nr. 2701/2010 pentru aprobarea Metodologiei de informare și consultare a publicului cu privire la elaborarea sau revizuirea planurilor de amenajare a teritoriului și de urbanism;
- Legea nr. 47/2012 pentru modificarea și completarea Legii nr. 24/2007 privind reglementarea și administrarea spațiilor verzi din intravilanul localităților;
- Legea nr. 102/2014 privind cimitirele, crematoriile umane și serviciile funerare;
- Ordinul Ministerului Sănătății nr. 119/2014 pentru aprobarea Normelor de igienă și sănătate publică privind mediul de viață al populației (cu modificările și completările ulterioare);
- Legea nr. 59/2016 privind controlul asupra pericolelor de accident major în care sunt implicate substanțe periculoase (cu modificările și completările ulterioare);
- Ordinul nr. 129/2016 pentru aprobarea Normelor metodologice privind avizarea și autorizarea de securitate la incendiu și protecție civilă;
- Ordinul nr. 233/2016 pentru aprobarea Normelor metodologice de aplicare a Legii nr. 350/2001 privind amenajarea teritoriului și urbanismul și de elaborare și actualizare a documentațiilor de urbanism;
- HG nr. 741/2016 pentru aprobarea Normelor tehnice și sanitare privind serviciile funerare, înhumarea, incinerarea, transportul, deshumarea și reînhumarea cadavrelor umane, cimitirele, crematoriile umane;
- Ordinul nr. 1294/2017 pentru aprobarea Normelor tehnice privind amplasarea lucrărilor edilitare, a stâlpilor pentru instalații și a pomilor în localitățile urbane și rurale;
- Ordinul nr. 1295/2017 pentru aprobarea Normelor tehnice privind stabilirea clasei tehnice a drumurilor publice;
- Ordinul nr. 1296/2017 pentru aprobarea Normelor tehnice privind proiectarea, construirea și modernizarea drumurilor;
- Ordinul nr. 1297/2017 pentru aprobarea Normelor privind încadrarea în categorii a drumurilor de interes național;
- Ordinul nr. 904/2023 privind modificarea și completarea Normelor metodologice de aplicare a Legii nr. 350/2001 privind amenajarea teritoriului și urbanismul și de elaborare și actualizare a documentațiilor de urbanism, aprobate prin Ordinul Viceprim-ministrului, Ministrului Dezvoltării Regionale și Administrației Publice, nr. 233/2016.

(2.2) Regulamentul Local de Urbanism aferent PUG este întocmit în concordanță cu următoarele surse documentare:

- Planul de Amenajare a Teritoriului Național;
- Planul de Amenajare a Teritoriului Județean Maramureș;
- Lista Monumentelor Istorice 2015, întocmită de Ministerul Culturii, Institutul Național al Monumentelor Istorice;
- Repertoriul Arheologic Național;
- Studiile de fundamentare elaborate în cadrul PUG în conformitate cu Anexa nr. 2 la Ordinul nr. 233/2016 pentru aprobarea Normelor metodologice de aplicare a Legii nr. 350/2001 privind amenajarea teritoriului și urbanismul și de elaborare și actualizare a documentațiilor de urbanism.

Articolul 3. Domeniul de aplicare al Regulamentului Local de Urbanism

- (3.1) Prevederile Regulamentului Local de Urbanism se aplică în proiectarea și realizarea tuturor construcțiilor și amenajărilor, amplasate pe orice categorie de terenuri aflate în intravilanul și extravilanul propus prin prezenta documentație de urbanism aflate în Unitatea Administrativ-Teritorială (UAT) a comunei Moisei.
- (3.2) Fac excepție de la prevederile alin. (3.1) construcțiile și amenajările cu caracter militar și special, care se autorizează și se execută în condițiile stabilite de lege.
- (3.3) Eliberarea certificatelor de urbanism va avea la bază prevederile prezentului Regulament Local de Urbanism.
- (3.4) Autorizația de construire se va emite doar cu condiția respectării prevederilor prezentului Regulament Local de Urbanism.
- (3.5) Eliberarea autorizațiilor de construire se va face cu condiția respectării atât a prevederilor documentațiilor de urbanism și regulamentelor locale, cât și a tuturor legilor aplicabile care stabilesc cerințe, sarcini ori condiții speciale de utilizare a terenurilor și/sau un regim special pentru anumite categorii de terenuri ori construcții. La

CAPITOLUL I. PRINCIPII GENERALE

emiterea autorizațiilor de construire se vor lua măsuri pentru asigurarea securității și sănătății oamenilor, pentru asigurarea respectării cerințelor de protecție a mediului, de protecție față de riscurile naturale de inundații ori alunecări de terenuri, pentru protejarea și conservarea patrimoniului construit, natural ori peisagistic protejat, pentru protejarea vestigiilor arheologice.

- (3.6) Autorizațiile de construire vor fi emise direct în baza prevederilor Planului Urbanistic General dacă în regulamentul aferent unității teritoriale corespunzătoare nu se solicită elaborarea obligatorie a unei documentații de urbanism.
- (3.7) Fac excepție de la prevederile aliniatului (3.6) acele zone unde administrația publică locală sau județeană solicită, prin certificatul de urbanism, realizarea unei documentații de urbanism.
- (3.8) Intervențiile asupra zonelor de protecție a monumentelor istorice, zonelor de protecție a siturilor arheologice, zonelor construite protejate, evidențiate în Planul Urbanistic General, vor fi autorizate doar ulterior obținerii avizului Ministerului Culturii sau, după caz, al serviciilor publice deconcentrate ale Ministerului Culturii.
- (3.9) Intravilanul comunei Moisei este constituit dintr-o singură localitate, Moisei. Limitele de intravilan sunt figurate în planșele "Reglementări urbanistice propuse și UTR" aferente PUG.
- (3.10) Intravilanul aprobat conform legii și figurat în planșele "Reglementări urbanistice propuse și UTR", din cadrul PUG, va fi marcat pe teren prin borne ce vor fi instalate de regulă pe elemente geografice naturale și pe limitele cadastrale ale parcelelor.
- (3.11) În cazul în care se constată diferențe între partea scrisă și partea desenată a documentației va prevala partea scrisă, partea desenată fiind doar suportul pentru identificarea și poziționarea în UTR.

Articolul 4. Atribuții în domeniul dezvoltării și gestiunii localităților și a teritoriului

- (4.1) Consiliul Local coordonează activitatea de urbanism la nivel local conform legii.
- (4.2) Consiliul Local aprobă și asigură realizarea programului de dezvoltare urbanistică a localităților din cadrul unității teritoriale - administrative, având la bază PUG.
- (4.3) Consiliul Local cooperează cu Consiliul Județean și este sprijinit de acesta în activitatea de urbanism și de amenajare a teritoriului.
- (4.4) Realizarea obiectivelor de interes public se face prin întocmirea, cu sprijinul specialiștilor, a documentațiilor de urbanism prevăzute prin prezentul PUG și a studiilor de fezabilitate prioritare, împreună cu managementul surselor de finanțare.
- (4.5) Structura de specialitate va condiționa realizarea investițiilor de anvergură de elaborarea unui Plan Urbanistic Zonal (PUZ) inițiat în baza unui aviz de oportunitate, conform OUG nr. 7/2011 pentru modificarea Legii 350/2001 privind amenajarea teritoriului și urbanismul.
- (4.6) Autoritățile administrației publice locale asigură gestionarea tuturor imobilelor, terenurilor cu sau fără construcții aflate în proprietatea publică și privată a comunei și controlează gestionarea terenurilor și construcțiilor aflate în proprietatea persoanelor fizice și juridice, în limitele administrativ-teritoriale ale comunei și în conformitate cu prevederile documentațiilor de amenajare a teritoriului și urbanism.

Articolul 5. Situații în care se pot admite derogări de la regulament

- (5.1) Se admit modificări ale prezentului regulament (RLU) formulate într-un Plan Urbanistic Zonal (PUZ) ce a urmat aceeași filieră de avizare și aprobare pe care a urmat-o prezentul PUG, cu excepția prevederilor din RLU indicate explicit ca fiind intangibile prin PUZ, în baza Legii 350/2001 privind amenajarea teritoriului și urbanismul (actualizată și completată).
- (5.2) Modificările prin PUZ ce întăresc RLU (au reguli mai stricte decât RLU) nu se consideră derogări.
- (5.3) Prin derogare se înțelege modificarea condițiilor de construire: funcțiuni admise, regim de construire, înălțime maximă admisă, distanțe minime față de limitele parcelei, POT, CUT. Modalitățile de autorizare în cazul derogărilor sunt următoarele: modificarea regimului de construire, funcțiunea zonei, înălțimea maximă admisă, coeficientul de utilizare a terenului, procentul de ocupare a terenului, retragerea clădirilor față de aliniament și distanțele față de limitele laterale și posterioare ale parcelei, caracteristicile arhitecturale ale clădirilor, materialele admise – se realizează în baza întocmirii unui Plan Urbanistic Zonal.
- (5.4) Modificarea prin Planuri Urbanistice Zonale de zone ale unei Unități Teritoriale de Referință, stabilite prin reglementări aprobate prin Planul Urbanistic General, poate fi finanțată de persoane juridice și/sau fizice. În această situație, coeficientul de utilizare a terenului (CUT) propus de noua reglementare nu îl va putea depăși pe cel aprobat inițial cu mai mult de 20%, o singură dată. Aceste prevederi referitoare la Coeficientul de Utilizare-C.U.T a terenului nu se aplica pentru Planurile Urbanistice Zonale destinate zonelor de interes economic,

CAPITOLUL I. PRINCIPII GENERALE

respectiv constituirii de parcuri industriale, parcuri tehnologice, supermagazine, hipermagazine, parcuri comerciale, zone de servicii și altele asemenea.

- (5.5) Planurile Urbanistice Zonale pentru zone construite protejate în integralitatea lor nu pot fi modificate prin alte planuri urbanistice decât cele elaborate de către autoritățile publice locale. Prin excepție, sunt admise documentații de urbanism elaborate în baza unui aviz de oportunitate, inițiate de persoane fizice și juridice, care conțin modificări ale indicatorilor urbanistici în limita a maximum 20% și care nu modifică caracterul general al zonei.
- (5.6) Planul Urbanistic De Detaliu (PUD) are caracter exclusiv de reglementare specifică pentru o parcelă în relație cu parcelele învecinate. Planul Urbanistic de Detaliu nu poate modifica planurile de nivel superior, ci doar poate detalia modul specific de construire în raport cu funcționarea zonei și cu identitatea arhitecturală a acesteia, în baza unui studiu de specialitate. PUD-ul reglementează retragerile față de limitele laterale și posterioare ale parcelei, accesul auto și pietonal, conformarea arhitectural-volumetrică, modul de ocupare a terenului.
- (5.7) La eliberarea certificatelor de urbanism se vor avea în vedere și vor fi aplicate prevederile prezentului regulament local de urbanism, asigurându-se impunerea cerințelor necesare pentru realizarea prezentelor prevederi.

CAPITOLUL II. REGULI DE BAZĂ PRIVIND MODUL DE OCUPARE AL TERENURILOR

II.1. Reguli cu privire la păstrarea integrității mediului și protejarea patrimoniului natural și construit

Articolul 6. Prevederi generale

- (6.1) Planul Urbanistic General și prezentul Regulament Local de Urbanism stabilesc și reglementează zonele afectate de utilitățile publice, zonele construite protejate și zonele de protecție a monumentelor istorice și a siturilor arheologice reperate, zonele care au un regim special de protecție conform legislației în vigoare, zonele de risc natural, zonele cu interdicție temporară sau definitivă de construire și zonele în care se preconizează operațiuni urbanistice de regenerare sau de urbanizare.
- (6.2) Pentru zonele menționate la aliniatul anterior și pentru zonele împădurite, zonele verzi de agrement, la eliberarea autorizațiilor de construire se vor analiza îndeplinirea tuturor cerințelor prevăzute în prezentul regulament de urbanism și în documentațiile urbanistice elaborate ulterior, precum și a legislației în vigoare specifice.

Articolul 7. Terenuri agricole din extravilan

- (7.1) Autorizarea executării construcțiilor și amenajărilor pe terenurile agricole din extravilan este permisă pentru funcțiunile și în condițiile stabilite prin prezentul regulament.
- (7.2) Autoritățile administrației publice locale vor urmări, la emiterea autorizației de construire, gruparea suprafețelor de teren aferente construcțiilor, spre a evita prejudicierea activităților agricole.
- (7.3) Categoriile de construcții care pot fi amplasate în extravilan: anexe gospodărești ale exploatațiilor agricole (construcțiile situate în zone izolate în extravilan și îndepărtate de localitatea de reședință a lucrătorilor agricoli, menite să adăpostească mașini agricole, utilaje, mici ateliere, scule, alte bunuri ale acestora, inclusiv animale, precum și spații pentru cazare temporară pe timpul campaniilor agricole), căi de comunicație și transport, rețele edilitare de transport, lucrări de gospodărire a apelor, realizarea unor surse de apă, construcții care nu pot fi amplasate în intravilan datorită riscului de poluare și altele asemenea.
- (7.4) Pentru imobilele care impun o zonă de protecție sanitară, aceasta se instituie conform Ordinului nr. 119/2014 pentru aprobarea Normelor de igienă și sănătate publică privind mediul de viață al populației (cu modificările și completările ulterioare), sau conform studiului de impact asupra sănătății populației. Obiectivele pentru care se instituie obligativitatea elaborării de studii de impact sunt definite conform Ordinului nr. 119/2014 pentru aprobarea Normelor de igienă și sănătate publică privind mediul de viață al populației (cu modificările și completările ulterioare).
- (7.5) Introducerea de noi terenuri agricole în intravilanul localităților se va face numai în cazuri temeinic fundamentate și având în vedere interesul public, pe baza elaborării unei documentații de urbanism aprobate conform legii.
- (7.6) Scoaterea definitivă din circuitul agricol a terenurilor agricole din extravilan, de clasa I și a II-a de calitate, a celor amenajate cu lucrări de îmbunătățiri funciare, precum și a celor plantate cu vii și livezi, prin extinderea intravilanului localităților, se face la propunerea consiliilor locale, prin hotărâre a Guvernului și cu avizul Ministerului Agriculturii și Alimentației.

Articolul 8. Terenuri agricole din intravilan

- (8.1) Prin Planul Urbanistic General se stabilește intravilanul localităților comunei Moisei.
- (8.2) Pentru noile terenuri ce se vor introduce în intravilan ulterior intrării în vigoare a prezentului regulament se vor elabora, aviza și aproba Planuri Urbanistice Zonale (PUZ) care vor detalia prevederile prezentului regulament. Introducerea de noi terenuri agricole în intravilan se va face numai în cazuri temeinic fundamentate și în considerarea interesului public, pe baza unor Planuri Urbanistice Zonale aprobate și condiționat de asigurarea realizării prealabile a infrastructurii, asigurarea accesului la rețelele edilitare și, atunci când este cazul, de asigurarea obiectivelor de utilitate publică și pentru care în prealabil a fost obținut avizul Ministerului Agriculturii și Dezvoltării Rurale.
- (8.3) Planurile Urbanistice Zonale (PUZ) realizate ulterior intrării în vigoare a prezentului regulament vor urma

CAPITOLUL II. REGULI DE BAZĂ PRIVIND MODUL DE OCUPARE AL TERENURILOR

- aceeași filieră de avizare și aprobare pe care a urmat-o prezentul PUG, respectând legislația în vigoare.
- (8.4) În zonele de urbanizare prevăzute prin Planul Urbanistic General în care există amenajări și lucrări de îmbunătățiri funciare, Planurile Urbanistice Zonale (PUZ) se vor aproba cu condiția obținerii în prealabil a avizului Administrației Naționale a Îmbunătățirilor Funciare.
- (8.5) Autorizarea executării construcțiilor pe terenurile agricole din intravilan este permisă pentru toate tipurile de construcții și amenajări specifice localităților, cu respectarea condițiilor impuse de lege și de prezentul regulament.
- (8.6) Terenurile destinate construirii, evidențiate în intravilan prin prezentul PUG, se scot din circuitul agricol, definitiv, prin autorizația de construire. În cazul în care proprietarul terenului dorește să scoată din circuitul agricol doar o parte din terenul deținut, pentru îndeplinirea acestei proceduri, autorizația de construire va fi însoțită de documentația tehnică cadastrală.
- (8.7) Terenurile vor fi ocupate rațional cu respectarea următoarelor obiective:
- Completarea zonelor centrale, potrivit condițiilor urbanistice specifice impuse de caracterul zonei, având prioritate instituțiile publice, precum și serviciile de interes general;
 - Valorificarea terenurilor din zonele echipate cu rețele tehnico-edilitare;
 - Amplasarea construcțiilor, amenajărilor și lucrărilor tehnico-edilitare aferente acestora în ansambluri compacte.

Articolul 9. Suprafețe împădurite

- (9.1) Toate terenurile cu destinație forestieră aflate în Unitatea Administrativ-Teritorială (UAT) a Comunei Moisei sunt amplasate în zona de extravilan.
- (9.2) Autorizarea executării construcțiilor și amenajărilor pe terenuri cu destinație forestieră amplasate în extravilan este interzisă. În mod excepțional, cu avizul administrației publice de specialitate, se pot autoriza construcțiile necesare întreținerii pădurilor, exploatărilor silvice și culturilor forestiere, sau alte categorii de obiective permise de Codul Silvic și de legislația specifică în vigoare. La amplasarea acestor construcții se va avea în vedere dezafectarea unei suprafețe cât mai mici din cultura forestieră.
- (9.3) Autorizarea construcțiilor la distanțe mai mici de 50 metri de liziera pădurii, în afara FFN (*Fond Forestier Național*), cu excepția obiectivelor de interes național, județean sau local, se face cu avizul Gărzii Forestiere competente teritorial.
- (9.4) Construcțiile și amenajările destinate turismului și agrementului vor fi amplasate numai la liziera pădurilor, iar pentru acestea intravilanul va fi stabilit printr-un Plan Urbanistic Zonal avizat de către Ministerul Apelor și Pădurilor, Ministerul Mediului, Ministerul Agriculturii și Dezvoltării Rurale, Ministerul Sănătății și Ministerul Turismului.
- (9.5) Conform Codului Silvic, **este interzisă includerea în intravilan a pădurilor.**

Articolul 10. Resursele subsolului

- (10.1) Autorizarea executării construcțiilor definitive, altele decât cele industriale, necesare exploatării și prelucrării resurselor în zone delimitate conform legii, care conțin resurse identificate ale subsolului, este interzisă.
- (10.2) Autorizarea executării construcțiilor industriale necesare exploatării și prelucrării resurselor identificate ale subsolului se face de către consiliile județene sau consiliile locale, după caz, cu avizul organelor de stat specializate.
- (10.3) În cazul identificării de zone cu resurse în intravilanul localităților, modalitatea exploatării acestora va face obiectul unui studiu de impact aprobat conform legii.
- (10.4) În zone cu resurse ale subsolului, autorizația de construire se emite cu avizul Agenției Naționale pentru Resurse Minerale. Se interzic orice fel de construcții cu caracter definitiv, cu excepția celor necesare exploatării, prelucrării și transportului resurselor valorificate ale subsolului.
- (10.5) Zonele care conțin resurse identificate ale subsolului, delimitate potrivit legii, se comunică Consiliului Județean prin ordin al președintelui Agenției Naționale pentru Resurse Minerale a județului.

Articolul 11. Resurse de apă și platforme meteorologice

- (11.1) Autorizarea executării construcțiilor de orice fel în albiile minore ale cursurilor de apă și în cuvele lacurilor este interzisă, cu excepția lucrărilor de poduri, lucrărilor necesare căilor ferate și drumurilor de traversare a albiilor cursurilor de apă, precum și a lucrărilor de gospodărire a apelor.
- (11.2) Autorizarea lucrărilor prevăzute la aliniatul precedent este permisă numai cu avizul autorităților de gospodărire

CAPITOLUL II. REGULI DE BAZĂ PRIVIND MODUL DE OCUPARE AL TERENURILOR

a apelor și cu asigurarea măsurilor de apărare a construcțiilor respective împotriva inundațiilor, a măsurilor de prevenire a deteriorării apelor de suprafață și subterane, de respectare a zonelor de protecție față de malurile cursurilor de apă și față de lucrările de gospodărire și de captare a apelor.

(11.3) Zonele de protecție pentru cursurile de apă sunt cele stabilite prin Legea apelor nr. 107/1996 – *Anexa nr. 2- Lățimea zonelor de protecție în jurul lacurilor naturale, lacurilor de acumulare, în lungul cursurilor de apă, digurilor, canalelor, barajelor și a altor lucrări hidrotehnice*, respectiv:

a) Lățimea zonei de protecție în lungul **cursurilor de apă**:

Lățimea cursului de apă (m)	sub 10	10-50	peste 51
Lățimea zonei de protecție (m)	5	15	20
Cursuri de apă regularizate (m)	2	3	5
Cursuri de apă îndiguite (m)	toată lungimea dig-mal, dacă aceasta este mai mică de 50 m		

b) Lățimea zonei de protecție în jurul **lacurilor naturale**:

- indiferent de suprafață, 5 m la care se adaugă zona de protecție stabilită în conformitate cu art. 5 a Legii 107/1996.

c) Lățimea zonei de protecție în jurul **lacurilor de acumulare**:

- între Nivelul Normal de Retenție și cota coronamentului.

d) Lățimea zonei de protecție **de-a lungul digurilor**:

- 4 m spre interiorul incintei.

e) Lățimea zonei de protecție **de-a lungul canalelor de derivație de debite**:

- 3 m.

(11.4) (11.4) Zonele de protecție se măsoară începând de la limita albiei minore, în conformitate cu prevederile legii apelor 107/1996.

(11.5) Prin Planul Urbanistic General se instituie fâșii de protecție în lungul cursurilor de apă, cu rol de protejare a vegetației malurilor și a lucrărilor de pe malurile cursurilor de apă, de asigurare a accesului la albiile minore și de coridor ecologic. Aceste zone au destinația de zone verzi de protecție.

Articolul 12. Zone cu valoare peisagistică și zone naturale protejate

(12.1) În aceste zone este interzisă autorizarea construcțiilor cu funcțiuni industriale și risc de poluare.

(12.2) Ariile naturale protejate aflate pe teritoriul administrativ al comunei Moisei, la data aprobării prezentului regulament sunt următoarele:

- Zona de conservare specială a Parcului Național Munții Rodnei;
- Parcul Național Munții Rodnei;
- Parcul Natural Munții Maramureșului;
- ROSPA0085 - Situl de importanță avifaunistică Munții Rodnei;
- ROSCI0125 – Situl de importanță comunitară Munții Rodnei;
- ROSCI0124 - Situl de importanță comunitară Munții Maramureșului;
- ROSCI0264 - Situl de importanță comunitară Valea Izei și Dealul Solovan;

(12.3) Ariile naturale protejate aflate în intravilanul existent al comunei Moisei, la data aprobării prezentului regulament sunt următoarele:

- ROSPA0085 - Situl de importanță avifaunistică Munții Rodnei;
- ROSCI0264 - Situl de importanță comunitară Valea Izei și Dealul Solovan;
- ROSCI0125 – Situl de importanță comunitară ROSCI0125 Munții Rodnei;
- ROSCI0264 - Situl de importanță comunitară Valea Izei și Dealul Solovan;
- Zona de conservare specială a Parcului Național Munții Rodnei;
- Parcul Național Munții Rodnei;
- Parcul Natural Munții Maramureșului;




(12.4) Pentru orice lucrare în zonele menționate la alin. (12.3) și (12.4) se va solicita avizul Agenției Naționale pentru Arii Naturale Protejate și se vor respecta prevederile impuse prin planurile de management, după intrarea acestora în vigoare, conform legislației în vigoare.

CAPITOLUL II. REGULI DE BAZĂ PRIVIND MODUL DE OCUPARE AL TERENURILOR


- (12.5) Pentru ariile naturale protejate care dispun de un plan de management, autorizarea intervențiilor de orice fel se va face cu respectarea prevederilor acestui plan, privind modurile de ocupare și utilizare a terenurilor.
- (12.6) Pentru ariile naturale protejate care, la data aprobării prezentului Regulament, nu dispun de un plan de management, se instituie interdicție temporară de construire, până la întocmirea și aprobarea planului de management.

Articolul 13. Zone construite protejate**A. Evidența patrimoniului cultural imobil – monumente istorice și situri arheologice**

- (13.1) Monumentele istorice clasate în Lista Monumentelor Istorice (LMI) 2015 de pe teritoriul comunei Moisei, la data întocmirii prezentului regulament, sunt:

LISTA MONUMENTELOR ISTORICE CLASATE ÎN LMI - 2015						
<i>Nr. Crt</i>	<i>COD LMI</i>	<i>Denumire</i>	<i>Localitatea</i>	<i>Adresa</i>	<i>Datare</i>	<i>Reprezentare Monument</i>
311	MM-II-a-A-04599	Ansamblul Bisericii "Adormirea Maicii Domnului"	sat MOISEI; comuna MOISEI	203	cca 1600	
312	MM-II-m-A-04599.01	Biserica de lemn "Adormirea Maicii Domnului" a fostei mănăstiri "Izvoru Negru"	sat MOISEI; comuna MOISEI	203	1600	
313	MM-II-m-A-04599.02	Stâlpii de piatră ai "Drumului Crucii"	sat MOISEI; comuna MOISEI	203	sec. XVII	
594	MM-II-m-A-04828	Monumentul martirilor români de la Moisei	sat MOISEI; comuna MOISEI	Pe platoul Izvorul lui Dragoș	1972	

CAPITOLUL II. REGULI DE BAZĂ PRIVIND MODUL DE OCUPARE AL TERENURILOR

595	MM-II-m-A-04829	Casa de lemn a martirilor asasinați în august 1944	sat MOISEI; comuna MOISEI	851	1890	
-----	-----------------	--	---------------------------	-----	------	---

- (13.2) În Lista Monumentelor Istorice 2010 nu figurează situri arheologice aflate pe teritoriul comunei Moisei. În localitatea Moisei există un sit înscris în Repertoriul Arheologic Național:

Lista Siturilor Arheologice înscrise în Repertoriul Arheologic Național						
Cod RAN	Denumire	Categorie	Tip	Județ	Localitate	Cronologie
108357.02	Așezarea din epoca bronzului de la Moisei – Târnița Purcărețulu	locuire	așezare	Maramureș	Moisei, comuna Moisei	Epoca Bronzului

B. Protejarea Patrimoniului Cultural Imobil

- (13.3) Monumentele istorice sunt protejate indiferent de regimul lor de proprietate sau de starea lor de conservare.
- (13.4) Autorizarea executării construcțiilor în zonele care cuprind valori de patrimoniu cultural construit, de interes național, se face cu avizul conform al Ministerului Culturii.
- (13.5) Autorizarea executării construcțiilor în zonele care cuprind valori de patrimoniu cultural construit, de interes local, declarate și delimitate prin hotărâre de consiliu județean, se face cu avizul serviciilor publice descentralizate din județ, subordonate Ministerului Culturii.
- (13.6) Autorizarea executării lucrărilor de construcții, care au ca obiectiv cercetarea, conservarea, restaurarea sau punerea în valoare a monumentelor istorice, se va face cu avizul conform al Ministerului Culturii, în condițiile stabilite de lege.
- (13.7) Conform Legii 422/2001, intervențiile asupra monumentelor istorice se fac numai pe baza și cu respectarea avizului emis de către Ministerul Culturii sau, după caz, de către serviciile publice deconcentrate ale Ministerului Culturii. În sensul legii 422/2001, intervențiile ce se efectuează asupra monumentelor istorice sunt:
- Toate lucrările de cercetare, conservare, construire, extindere, consolidare, restructurare, amenajări peisagistice și de punere în valoare care modifică substanța sau aspectul monumentelor istorice;
 - Executarea de mulate pe componente ale monumentelor istorice;
 - Amplasarea definitivă, sau temporară, de împrejmuiri, construcții de protecție, piese de mobilier fix, de panouri publicitare, firme, sigle sau orice fel de însemne pe și în monumente istorice;
 - Schimbări ale funcțiunii sau destinației monumentelor istorice, inclusiv schimbările temporare;
 - Strămutarea monumentelor istorice.
 - Amenajări căi de acces, pietonale, carosabile, utilități anexe, indicatoare, inclusiv în zonele de protecție.
- (13.8) Autorizația de construire, de desființare, precum și cele referitoare la intervențiile prevăzute mai sus se eliberează numai pe baza și în conformitate cu avizul emis de către Direcția Județeană pentru Cultură și/sau după caz, Ministerul Culturii.
- (13.9) Intervențiile care se efectuează asupra imobilelor care nu sunt monumente istorice, dar care se află în zone de protecție a monumentelor istorice se autorizează numai pe baza și în conformitate cu avizul emis de către Direcția Județeană pentru Cultură sau după caz, Ministerul Culturii.
- (13.10) Autorizarea oricăror tipuri de lucrări propuse în cadrul zonelor de protecție a monumentelor istorice sau a siturilor arheologice identificate se va realiza doar ulterior obținerii avizului favorabil al Ministerului Culturii sau, după caz, al serviciilor publice deconcentrate ale Ministerului Culturii.
- (13.11) În sensul Legii 378/2001 pentru aprobarea Ordonanței Guvernului nr. 43/2000 privind protecția patrimoniului arheologic și declararea unor situri arheologice ca zone de interes național, **cercetările arheologice preventive** sunt întreprinse în zonele cu patrimoniu arheologic cunoscut și cercetat, precum și cele care sunt determinate de lucrările de **restaurare parțială sau totală a monumentelor istorice**, desfășurate potrivit legislației în vigoare

CAPITOLUL II. REGULI DE BAZĂ PRIVIND MODUL DE OCUPARE AL TERENURILOR

privitoare la protejarea monumentelor istorice.

- (13.12) În sensul *Legii 378/2001 pentru aprobarea Ordonanței Guvernului nr. 43/2000 privind protecția patrimoniului arheologic și declararea unor situri arheologice ca zone de interes național*, **cercetările arheologice preventive și supravegherea arheologică sunt obligatorii în cadrul proiectelor de restaurare** – supravegherea arheologică este inclusă în devizul constructorului, urmând ca decontarea să se realizeze pe baza raportului de cercetare întocmit de arheolog.
- (13.13) Pe întregul teritoriu al siturilor arheologice înscrise în Lista Monumentelor Istorice și în Repertoriul Arheologic Național și a zonelor lor de protecție, din teritoriul administrativ al comunei Moisei, indiferent de natura regimului de proprietate asupra terenului, public sau privat, precum și indiferent de modul de utilizare al acestuia, construit, neconstruit sau amenajat, cu excepția porțiunilor de teren pentru care s-a eliberat în prealabil o descărcare de sarcină arheologică, pentru orice intervenție de realizare și/sau de desființare a unor construcții, de amenajări ale terenului care implică intervenții în sol, inclusiv pentru lucrări prilejuite de intervenții asupra rețelelor de utilități publice, autorizarea lucrărilor se va face pe baza și în conformitate cu avizul Direcției Județene pentru Cultură Maramureș (pentru grupa valorică B), respectiv Avizul Ministerului Culturii (pentru grupa valorică A).
- (13.14) Pentru siturile arheologice avizul Direcției Județene pentru Cultură Sălaj/Ministerului Culturii va fi obținut numai în baza unui raport de cercetare arheologică preventivă, întocmit de un arheolog expert abilitat de Ministerul Culturii. Realizarea acestui raport de cercetare intră în sarcina beneficiarului autorizației de construire sau a proiectului de amenajare urbană etc.
- (13.15) Pentru intervențiile în zonele de protecție a siturilor arheologice este necesară asigurarea supravegherii arheologice de către un arheolog expert atestat de Ministerul Culturii.
- (13.16) Exploatarea agricolă este permisă în interiorul zonelor de protecție ale siturilor arheologice, cu condiția ca adâncimea maximă a arăturii să nu depășească 30 cm.
- (13.17) Săpătura arheologică și activitățile întreprinse asupra patrimoniului arheologic se efectuează numai pe baza și în conformitate cu autorizația emisă de Direcția Județeană pentru Cultură.
- (13.18) Pe baza studiului de fundamentare istoric și arheologic nu sunt propuse spre clasare imobile în Lista Monumentelor Istorice.

C. Clădiri cu valoare istorică sau arhitecturală deosebită:

- (13.18) Prin studiul de fundamentare istoric au fost identificate **clădiri cu valoare istorică sau arhitecturală deosebită**, reprezentative pentru tipologiile locale de construire, acestea fiind marcate ca atare în planșele de reglementări urbanistice. Pentru acestea se instituie un regim de protecție.
- (13.19) Conform *Legii 50/1991 privind autorizarea executării lucrărilor de construcții republicată, cu modificările și completările ulterioare*, lucrările de construcții care se execută la **construcții cu valoare istorică sau arhitecturală deosebită**, stabilite prin documentații de urbanism aprobate, **autorizațiile de construire/desființare se emit cu avizul conform al autorității administrației publice centrale ori județene, după caz, competență în domeniul protejării patrimoniului cultural.**
- (13.20) **Orice fel de intervenție asupra clădirilor cu valoare istorică sau arhitecturală deosebită se va realiza numai pe bază și în conformitate cu avizul Direcției Județene pentru Cultură.**
- (13.21) Este interzisă desființarea totală sau parțială, modificarea expresiei arhitecturale, alterarea elementelor arhitecturale caracteristice și se va evita mutarea construcțiilor cu valoare istorică sau arhitecturală deosebită pe alt amplasament, cu excepția cazurilor în care acestea se află într-un stadiu de degradare prea avansat și nu mai pot fi reabilitate sau prezintă pericol de prăbușire. În acest caz, demolarea se va face cu respectarea legii în vigoare și în urma unei expertize tehnice.
- (13.22) Se vor lua măsuri de conștientizare a proprietarilor de faptul că aceste clădiri reprezintă mărturii importante ale autenticității și identității locale;
- (13.23) Pentru **clădirile cu valoare istorică sau arhitecturală deosebită** sunt acceptate soluții care urmăresc obținerea confortului contemporan în structurile tradiționale:
- obținerea unei suprafețe suplimentare prin amenajarea volumului podului;
 - obținerea unei suprafețe utile mai mari prin amenajarea spațiului pivniței;
 - amenajarea grupurilor sanitare în locuință. Se va acorda mare atenție sistemului de izolare, pe cât posibil pe cale naturală;
 - realizarea de mici extinderi care să cuprindă baia, scara de acces în mansardă sau anexe, care astfel vor păstra nealterată compartimentarea originală a casei tradiționale – se recomandă ca extinderea să se realizeze pe terenurile din spate, cu respectarea coeficienților urbanistici și a tipologiilor specific (mod de ocupare a terenului);

CAPITOLUL II. REGULI DE BAZĂ PRIVIND MODUL DE OCUPARE AL TERENURILOR

- e) termoizolarea volumului acoperișului mansardat pentru a obține o eficiență termică optimă.
 - f) Amenajarea de mici extinderi care să contribuie la confortul contemporan.
 - g) Se recomandă reabilitarea tuturor clădirilor cu valoare ambientală, cu refacerea/restaurarea elementelor cu componente istorice;
 - h) Căștile tehnice ale aparatului de măsurat, evacuarea, distribuție ale rețelelor de utilități se vor monta mascat, în nișe, fără să se afecteze/acopere elementele arhitecturale decorative sau de ritmare;
- (13.24) Intervențiile în țesutul tradițional rural se vor realiza cu respectarea recomandărilor Ghidului de arhitectură pentru încadrarea în specificul local pentru zona etnografică "Țara Maramureșului", elaborat de Ordinul Arhitecților din România.
- (13.25) În cazul construcțiilor existente care se încadrează în specificul local, se vor păstra elementele constructive valoroase și se va urmări repararea și conservarea la nivel cât mai extins, prin folosirea tehnologiilor tradiționale locale. Elementele deteriorate se pot înlocui cu elemente similare din lemn de aceeași esență, pentru a nu interveni și a dezechilibra capacitatea portantă de ansamblu a structurii. Se pot folosi rigidizări suplimentare din lemn sau metal pentru prinderi / legături, fără ca acestea să fie prezente ca pondere importantă în ansamblu. Intervențiile realizate trebuie să poată fi reversibile, pentru a nu împiedica șansa unei intervenții viitoare, cu materiale și tehnologii noi, ce se pot dovedi benefice. Intervențiile vor respecta scara și conformarea acoperișului.

II.2. Reguli cu privire la siguranța construcțiilor și apărarea interesului public**Articolul 14. Expunerea la riscuri naturale**

- (14.1) Zonele de risc sunt evidențiate pe planșele „Reglementări urbanistice propuse și UTR” aferente PUG, pe baza studiilor de fundamentare elaborate ca parte a PUG.
- (14.2) Prin riscuri naturale se înțeleg: alunecări de teren, terenuri mlăștinoase, scurgeri de torenți, eroziuni, zone inundabile și altele asemenea.
- (14.3) Autorizarea construcțiilor aflate, parțial sau total, în zonele identificate drept zone cu risc potențial de inundare se va realiza condiționat de avizul Administrației Naționale Apele Române și al Inspectoratului pentru Situații de Urgență.
- (14.4) În zonele de protecție hidrogeologică ale apelor, delimitate conform prevederilor legale, autorizarea lucrărilor se va face cu respectarea restricțiilor specifice, conform cadrului legal în vigoare.
- (14.5) Intervențiile pentru înlăturarea pericolului de inundații se vor face folosind materiale care să nu afecteze mediul înconjurător sau aspectul natural al zonei.
- (14.6) Pe terenurile agricole în pantă se vor lua măsuri pentru o exploatare rațională a acestora, prin întreținerea agroteraselor și evitarea suprapășunatului. În toate zonele unde se constată astfel de fenomene se vor efectua lucrări de stabilizare a versanților, cu ziduri de sprijin și terasări, în special în apropierea drumurilor. Se vor întreține în mod adecvat drumurile de exploatare agricolă pentru evitarea creării de ogașe.
- (14.7) Limitarea zonelor inundabile de pe teritoriul comunei, identificate în partea desenată este posibilă prin decolmatarea periodică a văilor. Pericolul de inundații se poate îndepărta prin regularizarea văilor conform soluției rezultate în urma unui studiu specializat.
- (14.8) Pentru remedierea acestor situații se impun următoarele măsuri:
- Regularizarea malurilor cursurilor de apă conform unui proiect specializat, pentru îndepărtarea pericolului inundațiilor;
 - Întreținerea îndiguirilor și apărărilor de mal existente;
 - Efectuarea în continuare a decolmatărilor periodice;
 - Consolidarea sau înlocuirea podurilor necorespunzătoare;
 - Realizarea de noi îndigui.
- (14.9) Pe teritoriul comunei se propune împădurirea terenurilor degradate, a celor afectate de alunecări de teren, precum și în zonele limitrofe ale cursurilor de apă.
- (14.10) Se recomandă pentru evitarea eroziunilor de sol realizarea de perdele vegetale înalte și medii pentru scăderea impactului eroziunilor datorate de vânt. Se vor asigura scurgeri pentru ape meteorice acolo unde proprietățile private sunt afectate de torente de scurtă durată cu ocazia averselor.
- (14.11) Ca măsuri de prevenire a posibilelor alunecări de teren se recomandă realizarea de împăduriri cu specii de arbori specifici climei ce vor asigura stabilitatea versanților, modelări-nivelări de corectare a pantelor, drenuri

CAPITOLUL II. REGULI DE BAZĂ PRIVIND MODUL DE OCUPARE AL TERENURILOR

colectoare, drenuri absorbante, cămine de vizitare la drenuri, guri de evacuare la drenuri.

- (14.12) Pentru zonele expuse riscurilor de alunecări de teren se vor respecta prevederile NP-074-2014. În zonele identificate drept zone cu potențial risc de alunecări de teren autorizarea construcțiilor este condiționată de elaborarea și implementarea soluțiilor rezultate din studii și expertize geotehnice și numai cu avizul Inspectoratului pentru Situații de Urgență.

Articolul 15. Expunerea la riscuri tehnologice

- (15.1) Este interzisă autorizarea construcțiilor amplasate în zonele expuse la riscuri tehnologice și în zonele de servitute și de protecție ale sistemelor de alimentare cu energie electrică, gaze naturale, de canalizare, a căilor de comunicație și a altor lucrări de infrastructură.
- (15.2) Prin riscuri tehnologice se înțeleg riscuri determinate de procesele industriale sau agricole care prezintă pericol de incendii, explozii, radiații, surpări de teren ori de poluare a aerului, apei sau solului.
- (15.3) Fac excepție de la prevederile aliniatului (15.1) construcțiile și amenajările care au ca scop prevenirea riscurilor tehnologice sau limitarea efectelor acestora.
- (15.4) Conform „Norme tehnice privind delimitarea zonelor de protecție și de siguranță aferente capacităților energetice (Ordinul ANRE nr. 4/2007 modificat și completat cu Ordinul ANRE nr. 49/2007), lățimea zonei de protecție și de siguranță a liniilor electrice aeriene este de 24,00 m pentru LEA 20 kV.
- (15.5) Conform ”Norme tehnice pentru proiectarea și execuția conductelor de transport gaze naturale”/2014, se vor respecta distanțele minime, pe orizontală, între axele conductelor de transport gaze naturale și obiectivele din imediata vecinătate.
- (15.6) Pentru magistralele de gaze naturale, zona de siguranță este de 20,00 m din ax, cu interdicție de construire, iar zona de protecție este de 200,00 m din ax, în care autorizarea construirii este condiționată de obținerea avizului de amplasament al Transgaz.

Articolul 16. Construcții cu funcțiuni generatoare de riscuri tehnologice

- (16.1) În sensul prezentului regulament riscurile tehnologice sunt cele determinate de procesele industriale sau agricole, care prezintă pericol de inundații, explozii, radiații sau poluare a aerului, apei sau solului.
- (16.2) Autorizarea executării construcțiilor care, prin natura și destinația lor, pot genera riscuri tehnologice se face numai pe baza unui studiu de impact aprobat conform prevederilor legale.
- (16.3) Lista construcțiilor generatoare de riscuri tehnologice se stabilește prin Ordinul nr. 1587/1997, cu modificările și completările ulterioare.
- (16.4) Unitățile cu capacitate mică de producție, comerciale și de prestări servicii, discoteci, cluburi de noapte, care pot crea riscuri pentru sănătate sau disconfort pentru populație prin producerea de zgomot, vibrații, mirosuri, praf, fum, gaze toxice sau iritante etc., se amplasează în clădiri separate, la distanța de minimum 15,00 m de ferestrele locuințelor. Distanța se măsoară între fațada locuinței și perimetrul unității, reprezentând limita suprafeței unității respective. Pentru unitățile sus-menționate se asigură mijloacele adecvate de limitare a nocivității, astfel încât să se încadreze în normele din standardele în vigoare. Se interzice schimbarea domeniului de activitate a unităților menționate anterior dacă prin aceasta se creează premisa apariției de riscuri pentru sănătatea populației din zona locuită sau dacă această schimbare conduce la nerespectarea valorilor-limită pentru poluanții emiși, respectiv compuși chimici, fizici și/sau biologici. Se interzice schimbarea destinației funcționale a unor zone, dacă prin aceasta se creează premisa apariției de riscuri pentru sănătatea populației din zona locuită (conf. Ord. nr. 119/2014 cu modificările și completările ulterioare, art. 5).
- (16.5) Între unitățile industriale, obiectivele sau activitățile care poluează factorii de mediu sau produc zgomot și vibrații și teritoriile protejate învecinate se asigură zone de protecție sanitară, stabilite în conformitate cu prevederile Ordinului Ministerului Sănătății nr. 119/2014 pentru aprobarea Normelor de igienă și sănătate publică privind mediul de viață al populației (cu modificările și completările ulterioare).
- (16.6) Este obligatorie efectuarea evaluării impactului asupra sănătății populației în conformitate cu Metodologia de organizare a studiilor de evaluare a impactului anumitor proiecte publice și private asupra sănătății populației, aprobată prin Ordinul ministrului sănătății nr. 1524/2019, pentru următoarele obiective și activități, conform Ordinului Ministerului Sănătății nr. 119/2014 pentru aprobarea Normelor de igienă și sănătate publică privind mediul de viață al populației (cu modificările și completările ulterioare):
- ferme și crescătorii de cabaline, taurine, păsări, ovine, caprine, porci, iepuri, struți și melci;
 - complexuri industriale de porci și păsări;
 - spitale veterinare;

CAPITOLUL II. REGULI DE BAZĂ PRIVIND MODUL DE OCUPARE AL TERENURILOR

- grajduri de izolare și carantină pentru animale;
 - adăposturi pentru animale, inclusiv comunitare;
 - abatoare;
 - centre de sacrificare, târguri de animale vii și baze de achiziție a animalelor;
 - depozite pentru colectarea și păstrarea produselor de origine animală;
 - platforme pentru depozitarea dejecțiilor animale care deserveșc mai multe exploatații zootehnice,
 - platforme comunale;
 - stații de epurare a apelor reziduale de la fermele de porcine;
 - depozite pentru produse de origine vegetală (silozuri de cereale, stații de tratare a semințelor);
 - stații de epurare, inclusiv a apelor uzate menajere cu bazine acoperite, a apelor uzate industriale și apelor uzate menajere cu bazine deschise;
 - stații de epurare de tip modular (containerizate);
 - paturi de uscare a nămolurilor și bazine deschise pentru fermentarea nămolurilor;
 - depozite controlate de deșeuri periculoase și nepericuloase;
 - incineratoare pentru deșeuri periculoase și nepericuloase;
 - crematorii umane;
 - autobazele serviciilor de salubritate;
 - stație de preparare mixturi asfaltice, betoane;
 - bazele de utilaje ale întreprinderilor de transport;
 - depozitele de combustibil cu capacitate mai mare de 10000 de litri;
 - depozite de fier vechi, cărbuni și ateliere de tăiat lemne;
 - bocșe (tradiționale) pentru producerea de cărbune (mangal);
 - parcuri eoliene;
 - cimitire și incineratoare pentru animale de companie;
 - stații de stocare temporară a deșeurilor, precum și stații de transfer al deșeurilor.
- (16.7) Conform Ordinului nr. 119/2014, se instituie zone de protecție sanitară a unităților existente care produc disconfort și riscuri asupra sănătății. În interiorul acestor zone de protecție sanitară, se impun restricții în ceea ce privește construirea de locuințe, în baza prevederilor legale și condiționat de obținerea avizului Direcției de Sănătate Publică de la nivelul județului.
- (16.8) Conform legii nr. 102/2014 privind cimitirele, crematoriile umane și serviciile funerare existente, distanța minimă între gardul cimitirului nou înființat și limita zonei protejate este de 100,00 m.
- (16.9) Distanțele minime de protecție sanitară între teritoriile protejate și o serie de unități care produc disconfort și riscuri asupra sănătății populației sunt cele reglementate prin legislația specifică în vigoare.
- (16.10) Suprafețele de teren incluse în zonele de protecție sanitară pot fi exploatate agricol, cu excepția culturilor de plante utilizate în scop alimentar sau furajer, care necesită folosirea de fertilizatori și pesticide și care, prin fixarea sau concentrarea de substanțe poluante pot fi vătămătoare pentru om sau animale.
- (16.11) Obiectivele economice care, prin natura activității lor, pot polua atmosfera, se amplasează în zonele industriale.

Articolul 17. Asigurarea echipării edilitare

- (17.1) Asigurarea executării construcțiilor care, prin dimensiunile și destinația lor, presupun cheltuieli de echipare edilitară ce depășesc posibilitățile financiare și tehnologice ale administrației publice locale ori ale investitorilor interesați sau care nu beneficiază de fonduri de la bugetul de stat este interzisă.
- (17.2) Autorizarea executării construcțiilor poate fi condiționată de stabilirea, în prealabil, prin contract, a obligației efectuării, în parte sau total, a lucrărilor de echipare edilitară aferente, de către investitorii interesați.
- (17.3) În cazul nerealizării echipării edilitare înainte de darea în exploatare a construcției, investitorul are obligația de a asigura o soluție provizorie proprie, avizată de Agenția pentru Protecția Mediului de la nivelul județului.
- (17.4) Se impune îngroparea firelor de alimentare cu energie electrică și de telecomunicații, în conformitate cu HG nr. 490/2011 pentru completarea Regulamentului General de Urbanism (HG nr. 525/1996), pentru a îmbunătăți aspectul străzilor.
- (17.5) Se interzice utilizarea pentru alte scopuri decât cele prevăzute în PUG a terenurilor rezervate pentru lucrări de utilitate publică. Acestea sunt:
- Căile de comunicație: deschiderea, alinierea și lărgirea străzilor, modernizarea intersecțiilor precum și lucrările aferente (poduri, etc.);

- Instalațiile pentru protecția mediului: îndiguiri și regularizări, zone de protecție a surselor de apă, etc.;
- Clădirile și terenurile necesare dotărilor de învățământ, sănătate, cultură, sport, administrație publică.

Articolul 18. Asigurarea compatibilității funcțiilor

- (18.1) Autorizarea executării construcțiilor se face cu condiția asigurării compatibilității dintre funcțiunea construcției propuse și funcțiunea dominantă a zonei, stabilită printr-o documentație de urbanism.
- (18.2) Ordinul nr. 21/N/10.04.2000 care aprobă Ghidul privind elaborarea regulamentelor locale de urbanism prezintă condițiile de amplasare a construcțiilor în funcție de destinația acestora în cadrul localității.
- În acest sens, pot fi întâlnite trei posibilități distincte, datorate destinației construcțiilor și condițiilor specifice de funcționare, respectiv:
 - Amplasarea în interiorul zonelor rezidențiale sau a altor zone, după caz, ca funcțiune complementară;
 - Amplasarea în zone cu funcțiuni complexe (zonele centrale și zonele mixte);
 - Amplasarea în zone sau subzone specializate, destinate instituțiilor și serviciilor de interes public, ce prezintă omogenitate funcțională și care cuprind de regulă unități aparținând aceleiași categorii. Ele pot fi localizate pe teritoriul ce constituie trupul principal al localității, sau pe suprafața altor trupuri ale intravilanului (zone de tratament sau de odihnă în cadrul stațiilor balneo-climaterice, zone comerciale, zone cu instituții de sănătate, zone de agrement, etc.).
 - Respectarea condițiilor de amplasare a construcțiilor impune următoarele precizări:
 - Construcțiile administrative:
 - Amplasarea sediilor de birouri se face atât în zona centrală cât și în celelalte zone funcționale, în funcție de necesitățile specifice fiecărui tip de activitate.
 - Construcțiile comerciale:
 - Unitățile de comerț alimentar de folosință zilnică se pot amplasa și în interiorul zonelor rezidențiale (ca funcțiuni complementare);
 - Unitățile de alimentație publică amplasate în zonele rezidențiale vor avea înscrise în autorizația de funcționare condiții care să asigure protecția acustică a zonelor limitrofe;
 - Funcționarea acestora este condiționată de obținerea autorizației de mediu;
 - Serviciile industriale pot fi amplasate, de regulă, în interiorul zonelor industriale cu a căror activitate sunt compatibile.
 - Construcții de cult:
 - Lăcașurile de cult vor fi amplasate, în funcție de numărul de practicanți, în condițiile legii;
 - Autorizarea acestora se face cu avizul Secretariatului de Stat pentru Culte;
 - Cimitirele sunt amplasate, de regulă, la marginea localităților, în vecinătatea bisericilor;
 - Amplasarea locuințelor față de cimitire se va face cu respectarea normelor sanitare.
 - Construcții de cultură:
 - Construcțiile pentru agrement (cluburi, săli polivalente, săli de reuniune, circuri, etc.) vor fi amplasate de preferință în zona verde sau în cea de agrement.
 - Construcții de învățământ:
 - Construcțiile pentru învățământ vor fi amplasate, în funcție de condițiile și exigențele profilului de învățământ, în intravilanul localității.
 - Construcții pentru sănătate:
 - Dispensarele medicale pot fi amplasate în clădiri independente sau în cadrul unor construcții cu funcțiuni compatibile.
 - Construcții și amenajări sportive:
 - Stadioanele, terenurile de sport, bazele sportive și centrele de antrenament, hipodromurile, patinoarele, pistele pentru concursuri și alte activități sportive care creează mari aglomerări de persoane, se amplasează de regulă în zone verzi de folosință generală, cu asigurarea spațiilor necesare accesului și evacuării spectatorilor fără perturbarea traficului, precum și a spațiilor de parcare necesare, fără ocuparea arterelor de circulație.
 - Construcții de turism:
 - Construcțiile de turism se autorizează în condițiile stabilite prin avizul Ministerului Turismului, precum și ale normelor din Regulamentul General de Urbanism și/sau ale documentațiilor aprobate în condițiile legii;

CAPITOLUL II. REGULI DE BAZĂ PRIVIND MODUL DE OCUPARE AL TERENURILOR

- Hotelurile, motelurile, cabanele turistice, satele de vacanță, campingurile se amplasează, de regulă, în afara localităților, în zone specializate pentru turism;
- Hotelurile și vilele turistice, clasificate potrivit prevederilor legale pot fi amplasate și în interiorul localităților, cu respectarea condițiilor de amplasament și conformare stabilite prin prezentul regulament sau în documentațiile de urbanism.

Articolul 19. Procentul de ocupare al terenului și Coeficientul de Utilizare a Terenului

- (19.1) Autorizarea executării construcțiilor se va face cu condiția ca procentul de ocupare a terenului și coeficientul de utilizare a terenului să nu depășească limitele stabilite pentru fiecare UTR în parte.
- (19.2) Procentul de ocupare al terenului (POT) reprezintă raportul dintre suprafața construită (amprenta la sol a clădirii sau proiecția pe sol a perimetrului etajelor superioare) și suprafața parcelei. Suprafața construită este suprafața construită la nivelul solului, cu excepția teraselor descoperite ale parterului care depășesc planul fațadei, a platformelor, scârilor de acces. Proiecția la sol a balcoanelor a căror cotă de nivel este sub 3,00 m de la nivelul solului amenajat și a logiilor închise ale etajelor se include în suprafața construită (conform legii nr. 350/2001 completată și actualizată).
- (19.3) Coeficientul de utilizare a terenului (CUT) reprezintă raportul dintre suprafața construită desfășurată (suprafața desfășurată a tuturor planșeelor) și suprafața parcelei inclusă în unitatea teritorială de referință. Nu se iau în calculul suprafeței construite desfășurate: suprafața subsolurilor cu înălțimea liberă de până la 1,80 m, suprafața subsolurilor cu destinație strictă pentru gararea autovehiculelor, spațiile tehnice sau spațiile destinate protecției civile, suprafața balcoanelor, logiilor, teraselor deschise și neacoperite, teraselor și copertinelor necirculabile, precum și a podurilor neamenajabile, aleile de acces pietonal/carosabil din incintă, scările exterioare, trotuarele de protecție (conform legii nr. 350/2001 completată și actualizată).

Articolul 20. Lucrări de utilitate publică

- (20.1) Autorizarea executării altor construcții pe terenuri care au fost rezervate în planuri de amenajare a teritoriului și de urbanism, pentru realizarea de lucrări de utilitate publică, este interzisă.
- (20.2) Autorizarea executării lucrărilor de utilitate publică se face pe baza documentației de urbanism sau de amenajare a teritoriului, aprobată conform legii.

CAPITOLUL III. CONDIȚII DE AMPLASARE ȘI CONFORMARE A CLĂDIRILOR

III.1. Reguli de amplasare și retrageri minime obligatorii

Articolul 21. Orientarea față de punctele cardinale

- (21.1) Autorizarea executării construcțiilor se face cu respectarea condițiilor și recomandărilor de orientare față de punctele cardinale, conform Regulamentului General de Urbanism (HG nr. 525/1996), dacă acest lucru este posibil.
- (21.2) Amplasarea clădirilor destinate locuințelor trebuie să asigure însorirea acestora pe o durată de minimum 1,5 ore la solstițiul de iarnă, a încăperilor de locuit din clădire și din locuințele învecinate (conf. Ord. nr. 119/2014 cu modificările și completările ulterioare, art. 3, alin. (1)).
- (21.3) În cazul în care proiectul de amplasare a clădirilor evidențiază că distanța dintre clădirile învecinate este mai mică sau cel puțin egală cu înălțimea clădirii celei mai înalte, se va întocmi un studiu de însorire, care să confirme respectarea prevederii de la aliniatul precedent (conf. Ord. nr. 119/2014 cu modificările și completările ulterioare, art. 3, alin. (2)).
- (21.4) În cazul învecinării cu clădiri cu fațade fără ferestre, respectiv calcan, prevederile alin. (21.2) se aplică doar pentru pereții cu ferestre, cu respectarea dreptului la însorire a încăperilor de locuit ale celui mai vechi amplasament.

Articolul 22. Amplasarea față de drumuri publice

- (22.1) În zona drumului public se pot autoriza, cu avizul conform al organelor de specialitate ale administrației publice:
- construcții și instalații aferente drumurilor publice, de deservire, de întreținere și de exploatare;
 - parcaje, garaje și stații de alimentare cu carburanți și resurse de energie (inclusiv funcțiunile lor complementare (magazine, restaurante și altele asemenea));
 - conducte de alimentare cu apă și de canalizare, sisteme de transport gaze, țigeli sau alte produse petroliere, rețele termice, electrice, de telecomunicații și infrastructuri ori alte instalații sau construcții de acest gen.
- (22.2) Realizarea sau amplasarea în zona drumului public a panourilor publicitare, a oricăror construcții, acceselor, amenajărilor sau instalațiilor, în orice scop, fără a periclita siguranța circulației, este permisă pe baza autorizației de construire și doar în condițiile existenței acordului prealabil și a autorizației de amplasare și/sau de acces în zona drumului public emisă de administratorul drumului respectiv. Prin ordin al Ministrului Transporturilor sau, după caz, prin hotărâre a consiliului local sau județean, se reglementează situațiile în care se emite autorizație de amplasare și/sau de acces în zona drumului public fără acord prealabil.
- (22.3) În sensul legislației în vigoare prin zona drumului public se înțelege ampriza, zonele de siguranță și zonele de protecție ale drumului.
- (22.4) Zonele de siguranță ale drumurilor sunt cuprinse de la limita exterioară a amprizei drumului până la:
- 1,50 m de la marginea exterioară a șanțurilor pentru drumurile situate la nivelul terenului;
 - 2,00 m de la piciorul taluzului pentru drumurile în rambleu;
 - 3,00 m de la marginea de sus a taluzului pentru drumurile în debleu cu înălțimea până la 5,00 m inclusiv;
 - 5,00 m de la marginea de sus a taluzului, pentru drumurile în debleu cu înălțimea mai mare de 5,00 m.
- (22.5) Zonele de protecție sunt cuprinse între marginile exterioare ale zonelor de siguranță și marginile zonei drumului, în funcție de categorie (50,00 m pentru autostrăzi, 22,00 m pentru drumuri naționale, 20,00 m pentru drumuri județene, 18,00 m pentru drumurile comunale).
- (22.6) Amplasarea construcțiilor în zona de protecție a autostrăzii, a drumului național, a drumului județean și a drumului comunal este posibilă doar în condițiile existenței acordului prealabil și a autorizației de amplasare și/sau de acces în zona drumului public emise de administratorul drumului.
- (22.7) În scopul asigurării calității spațiului public, a protecției mediului și siguranței și sănătății locuitorilor, precum și pentru creșterea gradului de securitate a rețelelor edilitare, în zona drumurilor publice situate în intravilanul localităților, lucrările de construcție pentru realizarea/extinderea rețelelor edilitare, inclusiv pentru traversarea de către acestea a drumurilor publice, se execută în varianta de amplasare subterană, cu respectarea reglementărilor

tehnice specifice în vigoare (conform HG nr. 490/2011).

- (22.8) Pentru dezvoltarea capacității de circulație a drumurilor publice în traversarea localităților rurale, distanța între axul drumului și gardurile sau construcțiile situate de o parte și de alta a drumurilor va fi de minim 13,00 m pentru drumurile naționale, de minim 12,00 m pentru drumurile județene și de minim 10,00 m pentru drumurile comunale, conform Ord. nr. 43/1997 privind regimul drumurilor.

Articolul 23. Amplasarea față de căi ferate

- (23.1) În zona de protecție a infrastructurilor feroviare se pot amplasa, cu avizul Ministerului Transporturilor:
- Construcții și instalații aferente exploatării și întreținerii liniilor de cale ferată;
 - Construcții și instalații pentru exploatarea materialului rulant și a mijloacelor de restabilire a circulației, instalații fixe pentru tracțiune electrică, instalații de semnalizare, centralizare, bloc de linie automat, telecomunicații, transmisiuni de date și construcțiile aferente acestora.
- (23.2) Construcțiile care se amplasează în zona de protecție a infrastructurii feroviare situată în intravilan se autorizează cu avizul Companiei Naționale de Căi Ferate „C.F.R.” S.A. și al Ministerului Transporturilor.
- (23.3) În sensul legislației în vigoare, prin zonă de protecție a infrastructurii feroviare se înțelege fâșia de teren, indiferent de proprietar, cu lățimea de 100,00 m măsurată de la limita zonei cadastrale C.F.R., situată de o parte și de alta a căii ferate.
- (23.4) Lucrările de investiții ale agenților economici și ale instituțiilor publice, care afectează zona de protecție a infrastructurii feroviare, se va autoriza numai cu avizul Companiei Naționale de Căi Ferate „C.F.R.” S.A. și al Ministerului Transporturilor și anume:
- Căi ferate industriale;
 - Lucrări hidrotehnice;
 - Traversarea căii ferate de către drumuri prin pasaje denivelate;
 - Subtraversarea liniilor de cale ferată de rețele de telecomunicații, energie electrică, conducte sub presiune de apă, gaze, produse petroliere, termotehnologice și canale libere.
- (23.5) În zona de protecție a infrastructurii transporturilor feroviare se interzice:
- Amplasarea oricăror construcții, depozite de materiale sau înființarea de plantații care împiedică vizibilitatea liniei și a semnalelor feroviare;
 - Efectuarea oricăror lucrări care, prin natura lor, ar provoca alunecări de teren, surpări sau ar afecta stabilitatea solului prin tăierea copacilor, extragerea de materiale de construcții sau care modifică echilibrul pânzei freatice subterane;
 - Depozitarea necorespunzătoare de materiale, substanțe sau deșuri care contravin normelor de protecție a mediului sau care ar putea provoca degradarea infrastructurii Căilor Ferate Române, a zonei de protecție a infrastructurii Căilor Ferate Române, precum și a condițiilor de desfășurare normală a traficului.
- (23.6) Depozitarea sau manipularea unor materiale, substanțe sau deșuri de felul celor prevăzute la alin. (23.5), este permisă numai cu respectarea condițiilor stabilite de Compania Națională de Căi Ferate „C.F.R.” S.A. și de Ministerul Transporturilor.
- (23.7) Amenajările și instalațiile de manipulare, de traversare sau de depozitare a materialelor, substanțelor sau deșeurilor prevăzute la alin. (23.6) se pot realiza pe bază de studii privind implicațiile asupra activității feroviare și de mediu executate de unități de proiectare autorizate, pe baza avizului Companiei Naționale de Căi Ferate „C.F.R.” S.A. și cu autorizația Ministerului Transporturilor.
- (23.8) Cedarea, transferul, ocuparea temporară sau definitivă a terenului din patrimoniul Companiei Naționale de Căi Ferate „C.F.R.” S.A., pentru lucrări de interes public, atât în intravilan cât și în extravilan, se fac numai cu avizul Companiei Naționale de Căi Ferate „C.F.R.” S.A. și al Ministerului Transporturilor.
- (23.9) Pe limita zonei CFR nu se vor amplasa drumuri.
- (23.10) Pentru lucrări ce urmează a fi executate în zona de protecție a căii ferate (construcții, rețele edilitare, drumuri, subtraversări de linii CF, etc.) se va obține avizul Companiei Naționale de Căi Ferate „C.F.R.” S.A. pentru fiecare obiectiv în parte.
- (23.11) Se interzice amplasarea de construcții permanente în zona de siguranță a căii ferate.
- (23.12) În conformitate cu prevederile OUG nr. 12/1998 privind transportul pe Căile Ferate Române și reorganizarea S.N.C.F.R. aprobată prin Legea nr. 89/1999, se atrage atenția că zona până la limita a 20,00 m de o parte și de alta față de axul căii ferate constituie zona de siguranță a infrastructurii feroviare publice. În această zonă, în cazurile în care limitele astfel stabilite cuprind terenuri proprietate privată, pot fi efectuate exproprieri pentru cauze de utilitate publică, în condițiile legii.

CAPITOLUL III. CONDIȚII DE AMPLASARE ȘI CONFORMARE A CLĂDIRILOR

- (23.13) Beneficiarul nu va folosi la iluminatul exterior lumini de culoare roșie, galbenă, verde, albastră, amplasate în direcția traseului feroviar, care ar putea crea confuzie cu semnalizarea feroviară, conform prevederilor art. 26 din OUG nr. 12/1998.
- (23.14) Pentru construcții în zona în care există cabluri și instalații ale Sucursalei Regionale CF – Divizia Instalații și a Sucursalei Regionale de Telecomunicații, se impune ca beneficiarul, înainte de începerea lucrărilor, să solicite asistență tehnică a reprezentanților acestora pentru pichetarea și protecția cablurilor existente în zonă, beneficiarul fiind obligat să admită accesul pentru intervenții și/sau lucrări la aceste cabluri.
- (23.15) Vizibilitatea nu va fi afectată.

Articolul 24. Amplasarea față de aliniament

- (24.1) În sensul prezentului regulament prin aliniament se înțelege limita dintre proprietatea privată și domeniul public. În situațiile în care PUG prevede realinieri, aliniamentul se consideră cel rezultat în urma modificării limitei dintre proprietatea privată și domeniul public.
- (24.2) Condițiile concrete de amplasare a construcțiilor față de aliniament sunt precizate în reglementările privind Unitățile Teritoriale de Referință cuprinse în prezentul regulament.
- (24.3) Regulile de amplasare față de aliniament se aplică tuturor nivelurilor supraterrane ale clădirilor, inclusiv demisolurilor și părților subsolurilor care depășesc cota exterioară amenajată a terenului pe aliniament. Sunt admise depășiri locale ale limitelor de retragere față de aliniament, cu respectarea următoarelor condiții: terasele/balcoanele deschise vor putea depăși limita retragerii față de aliniament cu maxim 1,20m.
- (24.4) Autorizația de construire se emite numai dacă înălțimea clădirii nu depășește distanța măsurată, pe orizontală, din orice punct al clădirii față de cel mai apropiat punct al aliniamentului opus.
- (24.5) Fac excepție de la prevederile aliniamentului precedent construcțiile care au fost cuprinse într-un Plan Urbanistic Zonal aprobat conform legii.
- (24.6) În sensul prezentului regulament prin aliniament se înțelege limita dintre proprietatea privată și domeniul public. În situațiile în care PUG prevede realinieri, aliniamentul se consideră cel rezultat în urma modificării limitei dintre proprietatea privată și domeniul public.

Articolul 25. Amplasarea în interiorul parcelei

- (25.1) Condițiile concrete de amplasare a construcțiilor în interiorul parcelei sunt precizate în reglementările privind unitățile teritoriale de referință cuprinse în prezentul regulament.
- (25.2) Orice derogare de la prevederile prezentului regulament privind amplasarea clădirilor unele față de altele în interiorul aceleiași parcele se stabilește pe bază de Planuri Urbanistice de Detaliu, dacă prevederile privind unitatea teritorială de referință nu dispun altfel.
- (25.3) Autorizarea executării construcțiilor este permisă numai dacă se respectă:
- Distanțele minime față de limitele laterale și posterioare ale parcelei conform Codului Civil;
- (25.4) Conform art. 612 din Codul Civil distanța minimă între orice construcție și limita de proprietate este de 0,60 m, în cazul în care nu există ferestre de vedere pe fațada respectivă (aflată la minim 0,60 m).
- (25.5) În cazul fațadelor prevăzute cu ferestre, distanța minimă până la limita de proprietate va fi egală cu jumătate din înălțimea până la streășină, respectiv cornișă, măsurată în punctul cel mai înalt, dar nu mai puțin de 2,00 m.
- (25.6) Pentru a asigura accesul mijloacelor de intervenție în caz de incendiu, între oricare două construcții distincte se va respecta distanța minimă egală cu jumătatea înălțimii până la cornișa sau streășina celei mai înalte, dar nu mai puțin de 3,00 m.
- (25.7) Pentru asigurarea însoirii încăperilor, se vor respecta prevederile Ordinului Ministerului Sănătății nr. 119/2014 cu completările și modificările ulterioare, respectiv: distanța dintre fațadele cu goluri a două clădiri învecinate va fi cel puțin egală cu înălțimea construcției celei mai înalte, până la cornișă sau streășină, măsurată în punctul cel mai înalt, dar nu mai puțin de 3,00 m.
- (25.8) Amplasarea construcțiilor unele față de altele în cadrul aceleiași parcele, precum și în cadrul parcelelor învecinate va respecta în mod obligatoriu distanța de 10,00 m între anexele gospodărești care constituie surse de poluare și construcțiile de locuit. Aceste anexe gospodărești se vor amplasa obligatoriu în partea posterioară a parcelei.

III.2. Reguli cu privire la asigurarea acceselor obligatorii

Articolul 26. Accese carosabile

- (26.1) Autorizarea executării construcțiilor este permisă numai dacă există posibilități de acces la drumurile publice, direct sau prin servitute, conform destinației construcției. Caracteristicile acceselor la drumurile publice trebuie să permită intervenția mijloacelor de stingere a incendiilor.
- (26.2) În mod excepțional, se poate autoriza executarea construcțiilor fără îndeplinirea condițiilor prevăzute la aliniatul precedent, cu avizul unității teritoriale de pompieri.
- (26.3) Numărul și caracteristicile acceselor prevăzute la alin. (26.1) se vor conforma specificațiilor din cadrul reglementărilor de la nivelul unităților teritoriale de referință cuprinse în prezentul regulament, prevederilor Regulamentului General de Urbanism și a normativelor în domeniu.
- (26.4) Orice acces nou la drumurile publice se va realiza conform avizului organelor administrației publice competente.
- (26.5) Se va ține cont de Regulamentul General de Urbanism aprobat prin HG nr. 525 din 27.06.1996, Anexa nr. 4:
Numărul și configurația acceselor prevăzute mai sus se determină conform următoarelor :
- *Construcții administrative*
Construcțiile administrative (sediul primăriei), accese carosabile directe din străzi de categoria I și a II-a, după caz.
Accesul carosabil oficial va fi prevăzut până la intrarea principală a clădirii;
Accesele carosabile pentru personal și cel pentru public vor fi prevăzute cu locurile de parcare aferente;
Aleile carosabile de serviciu vor fi rezultate fără a intersecta accesul oficial.
 - *Construcții financiar-bancare*
Pentru toate categoriile de clădiri financiar-bancare vor fi prevăzute accese carosabile directe din străzi de categoria I și a II-a, după caz.
Se vor asigura accese carosabile separate pentru : accesul oficial, accesul personalului, accesul publicului, acces la tezaur; acces de serviciu.
 - *Construcții comerciale*
Pentru construcțiile comerciale se vor asigura accese carosabile separate pentru consumatori, personal și aprovizionare.
În funcție de destinația și capacitatea construcției vor fi prevăzute :
 - *alei carosabile în interiorul amplasamentului și parcajele aferente, în cazul în care accesul se face din străzi de categoria I sau a II-a;*
 - *parcaje necesare în interiorul amplasamentului, în cazul în care accesul se realizează direct din străzi de categoria a III-a.*
 - *Construcții de învățământ*
Pentru toate categoriile de construcții de învățământ se vor asigura accese carosabile de legătură cu rețeaua de circulație majoră și cu mijloacele de transport în comun.
Se vor asigura două accese carosabile separate pentru evacuări în caz de urgență (cutremure, inundații, incendii).
 - *Construcții de sănătate*
Accesele carosabile ce vor face legătura cu rețeaua de circulație majoră de categoria I și a II-a vor fi realizate prin:
 - *străzi de categoria a IV-a de deservire locală;*
 - *străzi de categoria a III-a, colectoare, care asigură accesul vehiculelor și al persoanelor în domeniul sănătății, salubrității și P.S.I.**Aleile carosabile din interiorul amplasamentului vor fi conformate după cum urmează:*
 - *cu o bandă de circulație de 3,5 m lățime pentru cele cu o lungime maximă de 10,00 m;*
 - *cu două benzi de circulație de 7 m pentru cele cu o lungime mai mare de 10,00 m.**Accesul carosabil rezervat salvării sau intervențiilor de urgență nu va intersecta aleile de acces carosabil pentru personal și pacienți.*
 - *Construcții și amenajări sportive*
Pentru toate categoriile de construcții și amenajări sportive se vor asigura accese carosabile separate pentru public, sportivi și personalul tehnic de întreținere.
În interiorul amplasamentului vor fi asigurate:
 - *circulația carosabilă separată de cea pietonală;*

CAPITOLUL III. CONDIȚII DE AMPLASARE ȘI CONFORMARE A CLĂDIRILOR

- alei carosabile de descongestionare care se vor dimensiona în funcție de capacitatea sălii sau a stadionului, dar nu mai puțin de 7 m lățime ;

- alei carosabile de circulație curentă de minimum 3,5 lățime;

- alei carosabile de serviciu și întreținere de minimum 6 m lățime.

- **Construcții de locuințe**

Pentru locuințe unifamiliale cu acces și lot propriu se vor asigura:

- accese carosabile pentru locatari;

- acces carosabil pentru colectarea deșeurilor menajere și pentru accesul mijloacelor de stingere a incendiilor;

- alei (semi) carosabile în interiorul zonelor parcelate, cu o lungime de maximum 25 m vor avea o lățime de minimum 3,5 m, iar pentru cele cu lungimi mai mari de 25 m vor fi prevăzute supralărgiri de depășire și suprafețe pentru manevre de întoarcere ;

- în cazul unei parcelări pe două rânduri, accesese la parcelele din spate se vor realiza prin alei de deservire locală (fundături):

- cele cu o lungime de 30 m – o singură bandă de 3,5 m lățime;

- cele cu o lungime de maximum 100 m – minimum 2 benzi (total 7 m), cu trotuar cel puțin pe o latură și supralărgiri pentru manevre de întoarcere la capăt.

- **Locuințe colective cu acces și lot folosit în comun vor fi prevăzute cu:**

- accese carosabile pentru locatari;

- accese de serviciu pentru colectarea deșeurilor menajere și pentru accesul mijloacelor de stingere a incendiilor;

- accese la parcaje și garaje.

- (26.6) În completarea prevederilor Anexei nr. 4 din RGU aprobat prin HG nr. 525/27.06.1996, având în vedere specificul mediului rural, se vor respecta profilele stradale propuse prin prezentul Plan Urbanistic General (PUG), detaliate în planșele de reglementare urbanistică anexate. În mediul rural, străzile sunt clasificate în principale și secundare, corespunzătoare specificului localităților rurale, fără a putea fi încadrate în categoriile I, II, III, etc., specifice mediului urban. Astfel, dimensiunile și caracteristicile străzilor vor fi adaptate necesităților locale și cerințelor impuse de contextul rural, asigurând accesul corespunzător și funcționalitatea rețelei de circulație în conformitate cu normele și reglementările în vigoare.
- (26.7) Străzile noi propuse ce leagă două străzi existente vor prelua caracteristicile categoriei superioare cu care au tangență, cu condiția ca parcellarul și fondul construit existent să permită acest lucru.
- (26.8) Artera de circulație cu traseu înfundat nu va avea o lungime mai mare de 150,00 m și va fi prevăzută la capătul înfundat cu buclă pentru întoarcerea autovehiculelor, cu raza de minim 6,00 m;
- (26.9) Executarea lucrărilor edilitare ce afectează suprafața străzilor (carosabil și trotuar) se vor aproba doar cu condiția, ca la terminarea acestora să se refacă sistemul rutier (stratificație, grosime stratificație și tip de îmbrăcăminte) cel puțin identic cu cel existent la începerea lucrărilor.

Articolul 27. Accese pietonale și piste pentru bicicliști

- (27.1) Autorizarea executării construcțiilor și a amenajărilor de orice fel este permisă numai dacă se asigură accese pietonale, potrivit importanței și destinației construcției.
- (27.2) În sensul prezentului articol, prin accese pietonale se înțeleg căile de acces pentru pietoni dintr-un drum public care pot fi trotuare, alei, străzi pietonale, piețe pietonale, precum și orice cale de acces public pe terenuri proprietate publică sau, după caz, pe terenuri proprietate privată grevate de servitutea de trecere publică, potrivit legii sau obiceiului.
- (27.3) Accesese pietonale vor fi conformate astfel încât să permită circulația persoanelor cu handicap și care folosesc mijloace specifice de deplasare.
- (27.4) La reabilitarea / modernizarea / înființarea străzilor, unde permite spațiul, se vor introduce piste pentru bicicliști cu sens dublu având lățimea de minim 1,00 m pentru fiecare sens, exclusiv zonele laterale de protecție. Se recomandă separarea fizică a pistelor pentru bicicliști față de partea carosabilă, prin vegetație, borne, rigole, borduri, etc. În cazul în care profilul drumurilor este limitat, se acceptă varianta de shared space, străzile având rol de deservire atât pentru traseele de bicicliști, cât și pentru autovehicule.

III.3. Reguli cu privire la echiparea tehnico-edilitară

Articolul 28. Racordarea la rețelele publice de echipare edilitară existente

- (28.1) Autorizarea executării construcțiilor este permisă numai dacă există posibilitatea racordării de noi consumatori la rețelele existente de apă, la instalațiile de canalizare și de energie electrică.
- (28.2) De la dispozițiile aliniatului precedent se poate deroga, cu avizul administrației publice locale, pentru locuințe individuale, în următoarele condiții:
- Realizarea de soluții de echipare în sistem individual care să respecte normele sanitare și de protecție a mediului;
 - Beneficiarul se obligă să racordeze construcția, potrivit regulilor impuse de consiliul local, la rețeaua centralizată publică, atunci când aceasta se va realiza.
- (28.3) Pentru celelalte categorii de construcții se poate deroga de la prevederile alin. (28.1) cu avizul organelor administrației publice competente, dacă beneficiarul se obligă să prelungească rețeaua existentă, atunci când aceasta are capacitatea necesară, sau se obligă fie să mărească capacitatea rețelelor publice existente, fie să construiască noi rețele.
- (28.4) Prevederile alin. (28.2) și (28.3) se aplică, în mod corespunzător, autorizării executării construcțiilor în localitățile unde nu există rețele publice de alimentare cu apă și de canalizare.

Articolul 29. Realizarea de rețele edilitare

- (29.1) Extinderile de rețele sau măririle de capacitate a rețelelor edilitare publice existente se pot realiza / finanța de către administrația publică, furnizorul de utilități, investitor sau beneficiar, după caz, în condițiile contractelor încheiate cu Consiliul Local și cu respectarea parametrilor tehnici stabiliți prin Planul Urbanistic General.
- (29.2) Lucrările de racordare și de bransare la rețelele edilitare publice se suportă în întregime de investitor sau de beneficiar.
- (29.3) În vederea păstrării caracterului specific din intravilanul localităților se interzice montarea supraterană, pe domeniul public, a echipamentelor tehnice care fac parte din sistemele de alimentare cu apă, energie electrică, gaze naturale, canalizare, termoficare, telecomunicații, transport în comun, a automatelor pentru semnalizare rutieră și altele de această natură.
- (29.4) Montarea echipamentelor tehnice prevăzute la alin. (29.3), se execută în varianta de amplasare subterană ori, după caz, în incintele sau în nișele construcțiilor, cu acordul prealabil al proprietarilor incintelor/construcțiilor fără afectarea circulației publice.
- (29.5) Se interzice amplasarea rețelelor edilitare enumerate la alin. (29.3) pe stâlpi de iluminat public și de distribuție a curentului electric, pe plantații de aliniament, pe elemente de fațadă ale imobilelor ori pe alte elemente/structuri de această natură.
- (29.6) Pe traseele rețelelor edilitare amplasate subteran se prevăd obligatoriu sisteme de identificare nedistructive, respectiv markeri, pentru reperarea operativă a poziției rețelelor edilitare în plan orizontal și vertical, în scopul executării lucrărilor de intervenție la acestea.
- (29.7) Lucrările de construcții pentru realizarea / extinderea rețelelor edilitare se execută, de regulă, anterior sau concomitent cu lucrările de realizare / extindere / modernizare / reabilitare a rețelei stradale, în conformitate cu programele anuale / multianuale ale autorităților administrației publice, aprobate în condițiile legii.
- (29.8) Documentațiile tehnice elaborate pentru obiective de investiții privind realizarea / extinderea / modernizarea / reabilitarea rețelei stradale, precum și a drumurilor de interes local, județean și național situate în extravilanul localităților, dacă este cazul, vor prevedea în mod obligatoriu canale subterane în vederea amplasării rețelelor edilitare prevăzute la alin. (29.3). În situația drumurilor de interes local, județean și național situate în extravilanul localităților, canalele subterane se pot amplasa în zona drumului, cu aprobarea administratorului drumului.

Articolul 30. Proprietatea publică asupra rețelelor edilitare

- (30.1) Rețelele de apă, canalizare și alte utilități aflate în serviciul public sunt proprietate publică a comunei, dacă legea nu dispune altfel.
- (30.2) Rețelele de alimentare cu gaze, cu energie electrică și de telecomunicații sunt proprietate publică a statului, dacă legea nu dispune altfel.
- (30.3) Lucrările prevăzute la alin. (30.1) și (30.2), indiferent de modul de finanțare, intră în proprietatea publică.

III.4. Reguli cu privire la forma și dimensiunile terenului și ale construcțiilor

Articolul 31. Parcelarea

- (31.1) Parcelarea este operațiunea de divizare a unei suprafețe de teren în minim 4 loturi alăturate, în vederea realizării de noi construcții. Pentru un număr mai mare de 12 loturi se poate autoriza realizarea parcelării și executarea construcțiilor cu condiția adoptării de soluții de echipare colectivă care să respecte normele legale de igienă și de protecție a mediului.
- (31.2) Este permisă divizarea unui lot în maximum trei parcele alăturate care să îndeplinească condițiile de constructibilitate; împărțirea lotului în 4 sau mai multe parcele distincte se va face în baza unui P.U.Z. de parcelare conform legii. În cazul loturilor provenite din dezmembrarea unei parcele construite, se va verifica la eliberarea autorizației de construire încadrarea indicilor urbanistici, a procentului de ocupare a terenului și a coeficientului de utilizare a terenului, în valorile maxim admise, atât pe lotul dezmembrat, dar și prin raportare la suprafața parcelei înaintea dezmembrării și suprafețele totale construite însumate cu suprafețele propuse spre construire.
- (31.3) **Condițiile pe care o parcelă trebuie să le îndeplinească pentru a fi construibilă vor fi detaliate distinct pentru fiecare zonă funcțională și Unitate Teritorială de Referință** în parte și vor face referire la următoarele aspecte:
- posibilitate de acces de la drum public sau privat;
 - suprafață minimă a parcelelor pentru a fi construibile;
 - front minim la stradă;
 - adâncime mai mare sau cel puțin egală cu lățimea parcelei.
- (31.4) **Condiții de realizare a parcelării noi:**
- În extinderile noi de intravilan, unde sunt marcate străzi noi prin prezentul PUG, înainte de autorizarea construcțiilor este obligatorie întocmirea unui PUZ de parcelare care să fie redactat pe o ridicare topo actualizată, PUZ care va reglementa poziția exactă a străzilor, racordarea la rețelele edilitare, forma parcelelor (raportul laturilor).
- (31.5) Se va aproba parcelarea unui teren intravilan sau care urmează să fie introdus în intravilan, dacă:
- Terenul se află în întregime sau în parte într-o zonă construibilă, respectând condițiile de constructibilitate;
 - Pentru fiecare porțiune de teren se aplică prevederile zonei și ale unităților teritoriale prevăzute în prezentul regulament;
 - Așezarea și natura terenului permite construirea în mod igienic, eficient și după normele de siguranță și rezistență în vigoare .
- (31.6) Sunt interzise parcelările prin care se obțin mai mult de 12 loturi pe terenurile situate pe străzi, unde nu există sau nu sunt prevăzute rețele de apă potabilă și canalizare pentru evacuarea apelor uzate; Se poate totuși admite parcelarea acestor terenuri dacă proprietarul execută sau plătește costul executării racordării lucrărilor edilitare ale parcelării la acelea ale localității, conform condițiilor cerute de societățile care administrează rețelele publice de alimentare cu apă și canalizare în zona respectivă sau de Regia Apele Române și Agenția de Protecția Mediului;
- (31.7) Pe străzile unde nu există conducte pentru alimentare cu apă potabilă și canalizare și unde nici nu urmează să se execute de către Primărie sau de către particulari lucrări de racordare la rețelele localității, se pot totuși autoriza, cu avizul Agenției de Protecția Mediului, **parcelări cu parcele cu suprafața minimă de 700 mp**. În acest caz trebuie să se execute de către parcelator lucrări locale separate pentru fiecare parcelă în parte, care să asigure alimentarea cu apă potabilă și evacuarea apelor uzate. Pentru toate aceste lucrări se va cere în prealabil avizul Regiei Apele Române și al Agenției de Protecție a Mediului;
- (31.8) **Străzi și alei carosabile în parcelările noi:**
- Orice parcelare în care nu toate parcelele au acces direct la un drum public existent, trebuie să aiba cel puțin o stradă deschisă la ambele capete;
 - Aleile carosabile din interiorul zonelor parcelate vor avea minim două benzi de circulație;
 - Străzile, aleile carosabile (inclusiv fundăturile) nou create vor respecta profilul transversal indicat în planșele de reglementări urbanistice;
 - Pentru a fi construibilă, o proprietate cu adâncime mare se poate dezmembra în maxim două parcele, una la alinierea străzii și alta către fund, cu condiția ca parcela de fund să aibă un acces carosabil de min. 4,00 m creat pe teren propriu și cu adâncime de maxim 25 m de la alinierea străzii;
 - Fundăturile nu pot avea mai mult de 100 m lungime - din alinierea străzii până în capătul ei. La partea de

CAPITOLUL III. CONDIȚII DE AMPLASARE ȘI CONFORMARE A CLĂDIRILOR

capăt, fundătura trebuie să prezinte o lărgire de o formă și cu dimensiunile astfel alese, încât să asigure întoarcerea unui vehicul din cel mult trei mișcări, înscriindu-se în curbe cu raza exterioară de minim 10,0 m.

- Pe cât e posibil se va evita ca o arteră de mare circulație să fie întreruptă prea des de astfel de străzi provenite dintr-o parcelare.
- Proiectul de parcelare trebuie să prevadă străzi, trotuare, alei pietonale, spații verzi de aliniament (acolo unde este posibil) piețe și treceri spre parcele în condițiile impuse prin prezentul Regulament.
- Proiectul cu toate aceste suprafețe, complet echipate din punct de vedere edilitar, se vor preda Primăriei în mod obligatoriu și gratuit de către proprietar.

(31.9) Unitatea de caracter arhitectural a parcelărilor:

- Toate clădirile ce urmează a se construi pe parcelele rezultate din diviziunea unei singure proprietăți sau pe parcele în indiviziune, trebuie să fie concepute și executate într-o coerență de caracter arhitectural, astfel încât toate clădirile să apară ca un întreg armonios;
- Odată cu planul urbanistic de parcelare, trebuie prevăzut un număr de norme generale după care urmează a fi realizate construirea grupului de clădiri și ambientarea lui cu plantații și elemente de mobilier urban.

Articolul 32. Înălțimea construcțiilor

- (32.1) Autorizarea executării construcțiilor se face cu respectarea înălțimii medii a clădirilor învecinate și a caracterului zonei, fără ca diferența de înălțime să depășească cu mai mult de două niveluri clădirile imediat învecinate.
- (32.2) În sensul prezentului regulament, clădirile imediat învecinate sunt cele amplasate de aceeași parte a străzii.
- (32.3) Autorizarea executării construcțiilor se face cu respectarea regimului maxim de înălțime, respectiv a înălțimii maxime admise, stabilite în cadrul reglementărilor privind unitățile teritoriale de referință cuprinse în prezentul regulament. În situațiile în care se prevăd atât un regim maxim de înălțime, cât și o înălțime maximă admisă, aceste condiții trebuie îndeplinite cumulativ.
- (32.4) În condițiile în care caracteristicile geotehnice o permit, este admisă realizarea de subsoluri. Numărul subsolurilor va fi determinat în funcție de necesitățile tehnice și funcționale.
- (32.5) În cadrul reglementărilor prezentului regulament, înălțimea construcțiilor se măsoară de la cota terenului natural, înainte de executarea lucrărilor de construire, în punctul aflat la mijlocul liniei paralele cu aliniamentul și care marchează retragerea de la aliniament, conform prezentului regulament.
- (32.6) În cazul clădirilor amplasate pe terenuri în pantă, înălțimea maximă admisă poate fi considerată pe întreaga amprentă la sol a clădirii. În această situație, niciun punct al clădirii nu va depăși planul paralel cu terenul natural și care conține punctul de înălțime maximă admisă, măsurată conform specificațiilor de la aliniatul (32.5).
- (32.7) Pentru clădirile existente la momentul aprobării prezentului regulament care depășesc regimul de înălțime și/sau înălțimea maximă admisă prin prezentul regulament nu se pot autoriza lucrări care duc la creșterea regimului de înălțime sau a înălțimii.

Articolul 33. Aspectul exterior al construcțiilor

- (33.1) Autorizarea executării construcțiilor care, prin conformare, volumetrie și aspect exterior, intră în contradicție cu aspectul general al zonei și depreciază valorile general acceptate ale urbanismului și arhitecturii, este interzisă.
- (33.2) Se vor respecta reglementările de la nivelul unităților teritoriale de referință privitoare la aspectul exterior al construcțiilor.

III.5. Reguli cu privire la amplasarea de parcaje, spații verzi și împrejurimi**Articolul 34. Parcaje**

- (34.1) Autorizarea executării construcțiilor care, prin destinație, necesită spații de parcare se emite numai dacă există posibilitatea realizării acestora în afara domeniului public.
- (34.2) Prin excepție de la prevederile de la alin. (34.1), pentru funcțiunile cu acces public se acceptă amenajare în zona drumurilor publice a unor spații de staționare pentru vizitatori, în conformitate cu prevederile legale în vigoare.
- (34.3) Numărul minim al locurilor de parcare care trebuie asigurate în condițiile aliniatului (34.1) se stabilește în funcție de destinația și de capacitatea construcției, conform specificațiilor Anexei nr. 5 a Regulamentului General de

Urbanism (HG nr. 525/1996).

Necesarul de parcaje va fi dimensionat conform prevederilor Normativului P 132 - 93, în funcție de categoria localității în care sunt amplasate construcțiile.

5.1 - Construcții administrative

5.1.1 - Pentru construcțiile cuprinse în anexa nr. 1 la regulament la pct. 1.1.1 - 1.1.10 vor fi prevăzute:

a) câte un loc de parcare pentru 10 - 40 salariați;

b) locuri de parcare suplimentare celor rezultate conform lit. a), după cum urmează:

- un spor de 10% pentru construcțiile cuprinse în anexa nr. 1 la regulament la pct. 1.1.1 - 1.1.7;

- un spor de 30% pentru construcțiile cuprinse în anexa nr. 1 la regulament la pct. 1.1.7 - 1.1.10;

- atunci când construcțiile cuprind săli de conferințe și alte spații destinate reuniunilor se vor prevedea 1 - 2 locuri de parcare pentru autocare.

5.1.2 - Pentru construcțiile cuprinse în anexa nr. 1 la regulament la pct. 1.1.11 - 1.1.13 vor fi prevăzute câte un loc de parcare pentru 10 - 30 salariați plus un spor de 20% pentru invitați.

5.2 - Construcții financiar-bancare

5.2.1 - Pentru toate categoriile de construcții financiar-bancare vor fi prevăzute câte un loc de parcare la 20 de salariați și un spor de 50% pentru clienți.

5.2.2 - În funcție de destinația clădirii și de amplasament, parcajele pentru salariați pot fi organizate împreună cu cele ale clienților, adiacent drumului public.

5.3 - Construcții comerciale

5.3.1 - Pentru construcțiile comerciale vor fi prevăzute locuri de parcare pentru clienți, după cum urmează: • un loc de parcare la 200 m² suprafață desfășurată a construcției pentru unități depână la 400 m²; • un loc de parcare la 100 m² suprafață desfășurată a construcției pentru unități de 400 - 600 m²; • un loc de parcare la 50 m² suprafață desfășurată a construcției pentru complexuri comerciale de 600 - 2.000 m²; • un loc de parcare la 40 m² suprafață desfășurată a construcției pentru complexuri comerciale de peste 2.000 m².

5.3.2 - Pentru restaurante va fi prevăzută câte un loc de parcare la 5 - 10 locuri la masă.

5.3.3 - La acestea se vor adăuga spațiile de parcare sau garare a vehiculelor proprii, care pot fi amplasate independent de parcajele clienților.

5.4 - Construcții de cult

Pentru construcțiile de cult numărul spațiilor de parcare va fi stabilit în funcție de obiectiv, avându-se în vedere un minim de 5 locuri de parcare.

5.5 - Construcții culturale

5.5.1 - Pentru construcțiile culturale vor fi prevăzute locuri de parcare pentru vizitatori sau spectatori și personal, după cum urmează:

• pentru construcțiile cuprinse în anexa nr. 1 la regulament la pct. 1.5.1 și 1.5.2, câte un loc de parcare la 50 m² spațiu de expunere;

• pentru construcțiile cuprinse în anexa nr. 1 la regulament la pct. 1.5.3 - 1.5.12, un loc la 10 - 20 de locuri în sală.

5.6 - Construcții de învățământ

5.6.1 - Pentru toate categoriile de construcții de învățământ vor fi prevăzute 3 - 4 locuri de parcare la 12 cadre didactice.

5.6.2 - Pentru învățământul universitar, la cele rezultate conform pct. 5.6.1 se va adăuga, în funcție de capacitatea construcției, un număr de 1 - 3 locuri de parcare pentru autocare.

5.6.3 - Pentru sedii ale taberelor școlare se vor prevedea locuri de parcare pentru autocare, conform capacității de cazare.

5.7 - Construcții de sănătate

5.7.1. Pentru construcții de sănătate vor fi prevăzute locuri de parcare după cum urmează:

• pentru cele cuprinse în anexa nr. 1 la regulament la pct. 1.7.1 - 1.7.7, câte un loc de parcare la 4 persoane angajate, cu un spor de 10%;

• pentru cele cuprinse în anexa nr. 1 la regulament la pct. 1.7.8 - 1.7.10, câte un loc de parcare la 10 persoane angajate.

5.7.2 - Parcajele pot fi amplasate diferențiat pentru personal, pacienți și vizitatori, caz în care cele pentru personal și pacienți vor fi amplasate adiacent drumului public.

5.8 - Construcții sportive

5.8.1 - Pentru toate categoriile de construcții și amenajări sportive vor fi prevăzute locuri de parcare pentru personal, pentru public și pentru sportivi, în funcție de capacitatea construcției, după cum urmează:

- pentru construcții cuprinse în anexa nr. 1 la regulamentul la pct. 1.8.1, 1.8.3 și 1.8.4, un loc de parcare la 5 - 20 de locuri;
 - pentru construcții cuprinse în anexa nr. 1 la regulamentul la pct. 1.8.2, 1.8.5 - 1.8.7, un loc de parcare la 30 de persoane.
- 5.8.2 - La cele rezultate conform punctului 5.7.1 se va adăuga, în funcție de capacitatea construcției, un număr de 1 - 3 locuri de parcare pentru autocare.
- 5.9 - Construcții și amenajări de agrement
- 5.9.1 - Pentru toate categoriile de construcții și amenajări de agrement vor fi prevăzute parcaje în funcție de capacitatea construcției, câte un loc de parcare pentru 10 - 30 de persoane.
- 5.9.2 - Pentru cluburi va fi prevăzut câte un loc de parcare la 3 - 10 membri ai clubului.
- 5.10 - Construcții de turism
- 5.10.1 - Pentru toate categoriile de construcții de turism vor fi prevăzute locuri de parcare, în funcție de tipul de clădire și de categoria de confort, 1 - 4 locuri de parcare la 10 locuri de cazare.
- 5.10.2 - Pentru moteluri se vor asigura 4 - 10 locuri de parcare la 10 locuri de cazare.
- 5.11 - Construcții de locuințe
- 5.11.1 - Pentru construcții de locuințe, în funcție de indicele de motorizare a localității, vor fi prevăzute locuri de parcare după cum urmează:
- câte un loc de parcare la 1 - 5 locuințe unifamiliale cu lot propriu;
 - câte un loc de parcare la 1 - 3 apartamente pentru locuințe semicolective cu acces propriu și lot folosit în comun;
 - câte un loc de parcare la 2 - 10 apartamente în locuințe colective cu acces și lot în comun.
- 5.11.2 - Din totalul locurilor de parcare pentru locuințele individuale vor fi prevăzute garaje în procent de 60 - 100%.
- 5.12 - Construcții industriale
- Vor fi prevăzute parcaje în funcție de specificul activității, după cum urmează:
- activități desfășurate pe o suprafață de 10 - 100 m², un loc de parcare la 25 m²;
 - activități desfășurate pe o suprafață de 100 - 1.000 m², un loc de parcare la 150 m²;
 - activități desfășurate pe o suprafață mai mare de 1.000 m², un loc de parcare la o suprafață de 100 m².
- 5.13 - Pentru construcții ce înglobează spații cu diferite destinații, pentru care există norme diferite de dimensionare a parcajelor, vor fi luate în considerare cele care prevăd un număr mai mare de locuri de parcare.

Articolul 35. Spații verzi și plantate

- (35.1) Autorizația de construire va conține obligația menținerii sau creării de spații plantate, în funcție de destinația și de capacitatea construcției, conform specificațiilor Anexei nr. 6 a Regulamentului General de Urbanism (HG nr. 525/1996):
- 6.1 - Construcții administrative și financiar-bancare
- 6.1.1 - Pentru construcțiile cuprinse în anexa nr. 1 la regulamentul la pct. 1.1.1 - 1.1.10 vor fi prevăzute spații verzi cu rol decorativ, minimum 15% din suprafața terenului.
- 6.1.2 - Pentru construcțiile cuprinse în anexa nr. 1 la regulamentul la pct. 1.1.11 - 1.1.13 și 1.2 vor fi prevăzute spații verzi cu rol decorativ și de protecție, minimum 10% din suprafața totală a terenului.
- 6.1.3 - Conformarea și dimensionarea spațiilor verzi, a plantațiilor și a mobilierului urban vor fi aprobate prin planuri urbanistice.
- 6.2 - Construcții comerciale
- Pentru construcțiile comerciale vor fi prevăzute spații verzi și plantate, cu rol decorativ și de agrement, în exteriorul clădirii sau în curți interioare - 2 - 5% din suprafața totală a terenului.
- 6.3 - Construcții de cult
- Pentru construcțiile de cult vor fi prevăzute spații verzi și plantate, cu rol decorativ și de protecție, dimensionate în funcție de amplasarea în localitate și de condițiile impuse prin regulamentul local de urbanism.
- 6.4 - Construcții culturale
- Pentru toate categoriile de construcții culturale vor fi prevăzute spații verzi și plantate, spații de joc și de odihnă, în funcție de capacitatea construcției - 10 - 20% din suprafața totală a terenului.
- 6.5 - Construcții de sănătate
- 6.5.1 - Pentru construcțiile cuprinse în anexa nr. 1 la regulamentul la pct. 1.7.1 - 1.7.8 vor fi prevăzute spații verzi și plantate în interiorul incintei, după cum urmează:
- aliniamente simple sau duble, cu rol de protecție;
 - parc organizat cu o suprafață de 10-15 m²/bolnav.

CAPITOLUL III. CONDIȚII DE AMPLASARE ȘI CONFORMARE A CLĂDIRILOR

6.5.2 - Pentru construcțiile cuprinse în anexa nr. 1 la regulament la pct. 1.7.9 - 1.7.10 vor fi prevăzute spații verzi și plantate de 10-15 m²/copil.

6.6 - Construcții și amenajări sportive

Pentru construcții și amenajări sportive vor fi prevăzute spații verzi și plantate, minimum 30% din suprafața totală a terenului.

6.7 - Construcții de turism și agrement

Pentru construcții de turism și agrement vor fi prevăzute spații verzi și plantate, în funcție de destinație și de gradul de confort, dar nu mai puțin de 25% din suprafața totală a terenului.

6.8 - Construcții de locuințe

Pentru construcțiile de locuințe vor fi prevăzute spații verzi și plantate, în funcție de tipul de locuire, dar nu mai puțin de 2 m²/locuitor.

6.9 - Construcții industriale

Pentru construcțiile industriale vor fi prevăzute spații verzi și aliniamente cu rol de protecție, în funcție de categoria acestora, dar nu mai puțin de 20% din suprafața totală a terenului.

- (35.2) Vegetația înaltă matură va fi protejată și păstrată, conform condițiilor prevăzute la nivelul zonelor și subzonelor funcționale precum și a Unităților Teritoriale de Referință.
- (35.3) La realizarea străzilor noi, precum și la reabilitarea străzilor pe care nu există plantații sau acestea sunt degradate, se vor planta arbori, conform specificațiilor din cadrul reglementărilor de la nivelul Unităților Teritoriale de Referință cuprinse în prezentul regulament.
- (35.4) Spațiul public va fi amenajat cu tehnologii și materiale locale simple, tradiționale.
- (35.5) Depozitarea gunoiului este permisă doar în spațiile amenajate și în pubele de unde va fi ridicat de către firme specializate.

Articolul 36. Împrejmuiri

- (36.1) Dacă reglementările privind unitățile teritoriale de referință nu prevăd altfel, este permisă autorizarea următoarelor categorii de împrejmuiri:
- Împrejmuiri opace, necesare pentru protecția împotriva intruziunilor, separarea unor servicii funcționale, asigurarea protecției vizuale;
 - Împrejmuiri transparente, decorative sau gard viu, necesare delimitării parcelelor aferente clădirilor și/sau integrării clădirilor în caracterul străzilor sau al ansamblurilor urbanistice.
- (36.2) Pentru ambele categorii, aspectul împrejmuirilor se va supune aceluiași exigențe ca și în cazul aspectului exterior al clădirilor.
- (36.3) Porțile împrejmuirilor situate în aliniament se vor deschide fără a afecta spațiul public.
- (36.4) Se vor respecta prevederile specificate pentru fiecare UTR în parte.

CAPITOLUL IV. INTRAREA ÎN VIGOARE ȘI REGLEMENTAREA SITUAȚIILOR TRANZITORII

Articolul 37. Intrarea în vigoare

- (37.1) Prezentul regulament devine obligatoriu potrivit art. 49 din legea nr. 215/2001 prin aprobarea de către Consiliul Local al comunei Moisei.
- (37.2) Prezentul regulament abrogă și înlocuiește Regulamentul Local de Urbanism aferent Planului Urbanistic General al comunei Moisei anterior aprobat.

Articolul 38. Reglementarea situațiilor tranzitorii

- (38.1) Certificatele de Urbanism emise anterior intrării în vigoare a prezentului regulament produc efecte pe toată perioada de valabilitate a acestora. În cazul cererilor de prelungire a valabilității Certificatelor de Urbanism emise anterior, prelungirea se va face în conformitate cu prevederile prezentului regulament.
- (38.2) Autorizațiile de Construire emise anterior intrării în vigoare a prezentului regulament produc efecte pe toată perioada de valabilitate a acestora. În cazul cererilor de prelungire a valabilității Autorizațiilor de Construire emise anterior, autoritatea publică va avea în vedere, la soluționarea unei astfel de cereri și existența sau nu a unor diferențe majore între acestea și prescripțiile prezentului regulament privind servituțile de utilitate publică ori alte restricții.
- (38.3) Planurile Urbanistice Zonale și Planurile Urbanistice de Detaliu avizate de către Consiliul Județean și aprobate de către Consiliul Local al comunei își păstrează valabilitatea pe perioada înscrisă în hotărârea de aprobare a acestora sau, în lipsa acestui termen, pe perioada stabilită prin hotărârea de aprobare a prezentului Plan Urbanistic General.
- (38.4) Autorizarea construcțiilor pe parcelele concesionate de către autoritatea publică locală, până la momentul aprobării prezentului Plan Urbanistic General, care nu îndeplinesc criteriile de suprafață sau front din regulament, este condiționată de elaborarea, avizarea și aprobarea unui Plan Urbanistic de Detaliu, suprafața minimă fiind cea concesionată.

CAPITOLUL V. PREVEDERI LA NIVEL DE UNITĂȚI TERITORIALE DE REFERINȚĂ - ZONE ȘI SUBZONE FUNCȚIONALE

Articolul 39. Diviziunea terenului în zone, subzone funcționale și Unități Teritoriale de Referință

- (39.1) **Zona funcțională** este o parte a teritoriului unei localități, în care, prin documentația de amenajare a teritoriului și de urbanism, se determină funcțiunea dominantă existentă și viitoare. Zona funcțională poate rezulta din mai multe părți cu aceeași funcțiune dominantă (zonă de locuit, zona activităților industriale, zona spații verzi, etc). **Zonificarea funcțională** este acțiunea de împărțire a teritoriului în zone funcționale.
- (39.2) **Unitatea teritorială de referință (UTR)** este o subdiviziune urbanistică a teritoriului unității administrativ-teritoriale, constituită pe criterii urbanistice similare sau omogene, având drept scop păstrarea, refacerea ori dezvoltarea teritoriului în concordanță cu tradițiile, valorile sau aspirațiile comunității la un moment dat și necesară pentru: agregarea pe suprafețe mici a indicatorilor de populație și construire, determinarea caracteristicilor urbanistice, stabilirea indicatorilor urbanistici, reglementarea urbanistică omogenă. UTR-urile se delimitază pe limitele de proprietate, străzi sau alte tipuri de limite fizice sau naturale în funcție de unele dintre următoarele caracteristici:
- Relief și peisaj cu caracteristici similare;
 - Evoluție istorică unitară (având la bază zonele istorice de referință);
 - Sistem parcelar și mod de construire omogen;
 - Folosințe de aceeași natură a terenurilor și construcțiilor;
 - Regim juridic; reglementări urbanistice omogene referitoare la destinația terenurilor și la indicatori urbanistici;
- (39.3) Definierea unei anumite unități teritoriale de referință este determinată de trei parametri:
- Funcțiunile dominante admise cu sau fără condiționări;
 - regim de construire;
 - înalțimea maxima admisa a construcțiilor;
- (39.4) Regulamentul este alcătuit pentru următoarele zone, subzone funcționale, grupat în Unități Teritoriale de Referință:

EXTRAVILAN – OCUPAREA TERENURILOR DIN EXTRAVILAN

INTRAVILAN – ZONE ȘI SUBZONE FUNCȚIONALE

L ZONĂ LOCUINȚE ȘI FUNCȚIUNI COMPLEMENTARE

Lir1 Locuințe individuale de tip rural și funcțiuni complementare din zone constituite

Lir2 Locuințe individuale de tip rural și funcțiuni complementare din zone neconstituite

IS ZONĂ INSTITUȚII PUBLICE

ISP Instituții și dotări publice

CS ZONĂ COMERȚ ȘI SERVICII

CS Comerț și servicii

ID ZONĂ UNITĂȚI INDUSTRIALE ȘI DE DEPOZITARE

ID Unități industriale și de depozitare

A ZONĂ UNITĂȚI AGROZOOTEHNICE

A Unități agrozootehnice

CAPITOLUL V. PREVEDERI LA NIVEL DE UTR - ZONE ȘI SUBZONE FUNCȚIONALE**M1 ZONĂ MIXTĂ – TURISM ȘI SERVICII**

M1 Zonă mixtă – turism și agrement

V ZONĂ SPAȚII VERZI, SPORT ȘI AGREMENT

Vp Zonă verde de protecție sau cu rol de culoar ecologic

Va Parcuri cu acces public nelimitat

Vs Zonă verde sport, agrement

GC ZONĂ GOSPODĂRII COMUNALE

GCc Gospodării comunale, cimitire

GCd Gospodării comunale, depozite deșeuri

TE ZONĂ ECHIPARE TEHNICO-EDILITARĂ

TE Construcții și echipamente tehnico-edilitare

CC ZONĂ CĂI DE COMUNICAȚIE ȘI TRANSPORTURI

CCr Căi de comunicație rutieră și amenajări aferente

CCf Căi de comunicație feroviară și amenajări aferente

DS ZONĂ CU DESTINAȚIE SPECIALĂ

DS Terenuri cu destinație specială

TAp ZONĂ AFLATĂ PERMANENT SUB APE

TAp Terenuri aflate permanent sub ape

EXTRAVILAN – Ocuparea terenurilor din extravilan

1. CARACTERUL ZONEI

- Extravilanul reprezintă teritoriul dintre limita intravilanului și limita unității administrativ-teritoriale care cuprinde terenuri cu destinație agricolă, forestieră, aflate permanent sub ape sau cu destinație specială. Aceste categorii de terenuri sunt definite în aliniatele următoare.
 - **Terenuri agricole:**
 - Terenuri agricole productive - arabile, vii, livezi, pepiniere viticole, pomicole, plantații de hamei și duzi, pajiști permanente, sere, solare, răsadnițe și altele asemenea;
 - Terenuri cu vegetație forestieră, dacă nu fac parte din amenajamentele silvice, pășunile împădurite;
 - Terenuri ocupate cu construcții și instalații agrozootehnice, amenajări piscicole și de îmbunătățiri funciare, drumuri tehnologice și de exploatare agricolă, platforme și spații de depozitare care servesc nevoilor producției agricole;
 - **Terenuri neproductive** - terenurile degradate și cu procese excesive de degradare, care sunt lipsite practic de vegetație. Din această categorie fac parte:
 - nisipuri zburătoare – nisipuri mobile nefixate de vegetație și pe care vântul le poate deplasa dintr-un loc în altul;
 - stâncării, bolovanisuri, pietrisuri – terenuri acoperite cu blocuri de stâncă masive, ingramadiri de bolovani și pietrisuri, care nu sunt acoperite de vegetație;
 - rape, ravene, torenți – alunecări active de teren care sunt neproductive când nu sunt împădurite;
 - saraturi cu crusta – terenuri puternic sarurate, care formează la suprafața lor o crustă albicioasă friabilă;
 - mocirle și smârcuri – terenuri cu alternanțe frecvente de exces de apă și uscăciune, pe care nu se instalează vegetație; Terenurile cu mlăștini cu stuf nu se înregistrează la categoria terenurilor neproductive;
 - gropile de împrumut și cariere – terenuri devenite neproductive prin scoaterea stratului de sol și roca pentru diverse nevoi de construcții;
 - halde – terenuri pe care s-a depozitat material steril rezultat în urma unor activități industriale și exploatare miniere.
 - **Terenuri forestiere** - terenuri împădurite sau cele care servesc nevoilor de cultură, producție ori administrare silvică, terenuri destinate împăduririlor și cele neproductive - stâncării, abrupturi, bolovănișuri, rape, ravene, torenți - dacă sunt cuprinse în amenajamentele silvice.
 - **Terenuri aflate permanent sub ape** - albiile minore ale cursurilor de apă, cuvetele lacurilor la nivelurile maxime de retenție și altele asemenea.
 - **Terenuri ocupate de căi de comunicație** – terenuri folosite pentru transporturi rutiere, construcțiile și instalațiile aferente.

1.1. Condiționări generale

- Construcțiile, amenajările, instalațiile și alte lucrări asimilate acestora trebuie să respecte legislația specifică și să se încadreze în limitările și condițiile prevăzute în prezentul regulament.
- Autorizarea oricăror tipuri de lucrări propuse în cadrul zonelor de protecție a monumentelor istorice sau a siturilor arheologice identificate se va realiza doar ulterior obținerii avizului favorabil al Ministerului Culturii sau, după caz, al serviciilor publice deconcentrate ale Ministerului Culturii.
- Autorizarea oricăror tipuri de construcții și amenajări propuse a se executa în vecinătatea directă și în cadrul zonelor cu destinație specială din extravilan, marcate ca atare în planșele aferente PUG, se va realiza doar ulterior obținerii avizului favorabil al Ministerului Apărării Naționale – Statul Major al Apărării, cu respectarea cadrului legal în vigoare.
- Pentru orice intervenție în ariile naturale protejate de interes național se va solicita avizul Agenției Naționale pentru Arii Naturale Protejate.
- Autorizarea construcțiilor aflate, parțial sau total, în zonele identificate drept zone cu risc potențial de inundare se va realiza condiționat de avizul Administrației Naționale Apele Române și al Inspectoratului pentru Situații de Urgență.
- Amenajarea apelor cadastrate și alte lucrări pe acestea, realizarea de iazuri, bazine, lacuri și altele asemenea se

CAPITOLUL V. PREVEDERI LA NIVEL DE UTR - ZONE ȘI SUBZONE FUNCȚIONALE

va realiza condiționat de avizul Administrației Naționale Apele Române.

- Autorizarea construcțiilor aflate, parțial sau total, în zonele cursurilor de apă, altele decât cele aflate în administrarea Administrației Naționale Apele Române se va face cu avizul administratorului cursului de apă.
- În zonele de protecție hidrogeologică ale apelor, delimitate conform prevederilor legale, autorizarea lucrărilor se va face cu respectarea restricțiilor specifice, conform cadrului legal în vigoare.
- Pe terenurile aflate permanent sub ape orice intervenție se va realiza în conformitate cu prevederile legislației specifice, prin obținerea avizelor specifice.
- Autorizarea construcțiilor aflate, parțial sau total, în zonele identificate drept zone cu riscuri naturale sau antropice se va face în baza soluțiilor de înlăturare a riscului rezultate din studii de specialitate elaborate de către specialiști abilitați conform legii, cu respectarea prevederilor prezentului regulament.
- Pentru zonele expuse riscurilor de alunecări de teren se vor respecta prevederile NP-074-2014. În zonele identificate drept zone cu potențial risc de alunecări de teren autorizarea construcțiilor este condiționată de elaborarea și implementarea soluțiilor rezultate din studii și expertize geotehnice și numai cu avizul Inspectoratului pentru Situații de Urgență.
- În zonele de siguranță și protecție a infrastructurii tehnico-edilitare, precum cele ale rețelelor de gaze naturale, electrice, apă-canal, telecomunicații, ale drumurilor publice și altele asemenea, autorizarea lucrărilor se va face cu respectarea restricțiilor specifice, conform cadrului legal în vigoare. Zonele de siguranță și protecție a infrastructurii majore, marcate ca atare pe planșa de reglementări urbanistice conform reglementărilor în vigoare la data elaborării Planului Urbanistic General, se corelează în permanență cu modificările legislative. Asupra construcțiilor existente care se situează în aceste zone și care nu pot fi păstrate, din motive tehnice, se instituie interdicție temporară de construire până la înlăturarea riscului. Înlăturarea restricției se face în baza avizului favorabil al administratorului/lor infrastructurii.
- Construcțiile care se amplasează în zona de protecție a infrastructurii feroviare se autorizează cu avizul Companiei Naționale de Căi Ferate „C.F.R.” S.A. și al Ministerului Transporturilor.
- Amplasarea construcțiilor în zona de protecție a autostrăzii, drumurilor naționale, județene și comunale este posibilă doar în condițiile existenței acordului prealabil și a autorizației de amplasare și/sau de acces în zona drumului public emise de administratorul drumului.
- În zonele de protecție sanitară, delimitate conform prevederilor legale, autorizarea lucrărilor se va face cu respectarea restricțiilor specifice, conform cadrului legal în vigoare, cu condiția obținerii în prealabil a avizului favorabil al Direcției de Sănătate Publică de la nivelul județului. În scopul autorizării obiectivelor pentru care legislația în vigoare instituie obligativitatea elaborării de studii de impact, se vor elabora și aproba studii de impact conform cadrului legal în vigoare.
- În zona de protecție de 50,00 m de la lizera pădurii se va obține avizul structurii teritoriale de specialitate a autorității publice centrale care răspunde de silvicultură conform Codului Silvic.
- Orice intervenție pe terenurile cu destinație forestieră se va realiza în conformitate cu prevederile Codului Silvic și a legislației specifice, cu avizul Gărzii Forestiere și/sau a Direcției Silvice de la nivelul județului.
- Terenurile cu destinație agricolă vor putea fi introduse în intravilan sau construite doar ulterior aprobării scoaterii definitive sau temporare din circuitul agricol, cu avizul Ministerului Agriculturii și Dezvoltării Rurale.
- Autorizarea lucrărilor de construcții la mai puțin de 2400,00 m față de limita obiectivelor cu destinație specială aflate în extravilan se avizează de către MAPN, MI și SRI.
- Reglementări diferite față de cele impuse prin prezentul regulament privind utilizarea terenului, funcțiuni admise, regimul de construire, amplasarea construcțiilor față de aliniament, relațiile față de limitele laterale sau posterioare ale parcelei, înălțimea construcțiilor, coeficientul de utilizare al terenului, procentul de ocupare al terenului se pot institui numai prin aprobarea unei documentații de urbanism, stabilită de autoritatea publică, fiind în sarcina și atributul acesteia de a decide tipul documentației de urbanism care se impune.

1.2 Condiționări specifice**TERENURI AGRICOLE:**

- Terenurile agricole se supun prevederilor art. 3 din Regulamentul General de Urbanism (autorizarea executării lucrărilor și amenajărilor agricole din extravilan este permisă pentru funcțiunile și în condițiile stabilite prin lege).
- Pentru fermele și exploatarea agro-industriale care pot produce efecte de poluare a mediului, amplasamentele se vor stabili pe bază de studii de impact asupra mediului și sănătății populației, avizate de organe specializate în protecția mediului și sănătate publică.

TERENURI FORESTIERE:

CAPITOLUL V. PREVEDERI LA NIVEL DE UTR - ZONE ȘI SUBZONE FUNCȚIONALE

- Autorizarea executării lucrărilor și amenajărilor pe terenurile cu destinație forestieră se supune prevederile legale în vigoare și este permisă numai cu avizul organelor administrație publice de specialitate.
- Reducerea suprafeței fondului forestier proprietate publică sau privată este interzisă, cu excepția utilizărilor permise de Codul Silvic.
- Pentru orice construcție care prin funcționare (construcții pentru producție poluantă, servicii poluante, etc.) poate aduce prejudicii pădurii, amplasată la distanță mai mică de 1 km de liziera pădurii, se va obține avizul Regiei Naționale a Pădurilor.

TERENURI AFLATE PERMANENT SUB APE:

- Autorizarea executării construcțiilor de orice fel în albiile minore ale cursurilor de apă și în cuvetele lacurilor este interzisă, cu excepția lucrărilor de poduri, lucrărilor necesare căilor ferate și drumurilor de traversare a albiilor cursurilor de apă, precum și a lucrărilor de gospodărire a apelor.

TERENURI OCUPATE DE CĂI DE COMUNICAȚIE:

- Condițiile de amplasare a construcțiilor față de drumurile publice și infrastructura feroviară în extravilan se vor respecta conform art.18 din R.G.U.
- În zona drumului public se pot autoriza, cu avizul conform al organelor de specialitate ale administrației publice:
 - construcții și instalații aferente drumurilor publice, de deservire, de întreținere și de exploatare;
 - parcaje, garaje și stații de alimentare cu carburanți și resurse de energie (inclusiv funcțiunile lor complementare: magazine, restaurante etc.);
 - conducte de alimentare cu apă și de canalizare, sisteme de transport gaze, țiței sau alte produse petroliere, rețele termice, electrice, de telecomunicații și infrastructuri ori alte instalații sau construcții de acest gen.
- În sensul prezentului regulament, prin zona drumului public se înțelege ampriza, fâșiile de siguranță și fâșiile de protecție.

TERENURI NEPRODUCTIVE:

- Se va urmări creșterea potențialului productiv al solului și introducerea în circuitul economic a terenurilor neproductive.

INTRAVLAN – Zone și subzone funcționale

1.1 Condiționări generale

- Construcțiile, amenajările, instalațiile și alte lucrări asimilate acestora trebuie să respecte legislația specifică și să se încadreze în limitările și condițiile prevăzute în prezentul regulament.
- Conform *Legii 50/1991 privind autorizarea executării lucrărilor de construcții republicată, cu modificările și completările ulterioare*, lucrările de construcții care se execută la **construcții cu valoare istorică sau arhitecturală deosebită**, stabilite prin documentații de urbanism aprobate, **autorizațiile de construire/desființare se emit cu avizul conform al autorității administrației publice centrale ori județene, după caz, competentă în domeniul protejării patrimoniului cultural.**
- **Orice fel de intervenție asupra clădirilor cu valoare istorică sau arhitecturală deosebită se va realiza numai pe bază și în conformitate cu avizul Direcției Județene pentru Cultura.**
- Este interzisă desființarea totală sau parțială, modificarea expresiei arhitecturale, alterarea elementelor arhitecturale caracteristice și se va evita mutarea construcțiilor cu valoare istorică sau arhitecturală deosebită pe alt amplasament, cu excepția cazurilor în care acestea se află într-un stadiu de degradare prea avansat și nu mai pot fi reabilitate sau prezintă pericol de prăbușire. În acest caz, demolarea se va face cu respectarea legii în vigoare și în urma unei expertize tehnice.
- Amenajarea apelor cadastrate și alte lucrări pe acestea, realizarea de iazuri, bazine, lacuri și altele asemenea se va realiza condiționat de avizul Administrației Naționale Apele Române.
- Autorizarea construcțiilor aflate, parțial sau total, în zonele cursurilor de apă, altele decât cele aflate în administrarea Administrației Naționale Apele Române se va face cu avizul administratorului cursului de apă.
- În zonele de protecție hidrogeologică ale apelor, delimitate conform prevederilor legale, autorizarea lucrărilor se va face cu respectarea restricțiilor specifice, conform cadrului legal în vigoare.
- Autorizarea construcțiilor aflate, parțial sau total, în zonele identificate drept zone cu riscuri naturale sau antropice se va face în baza soluțiilor de înlăturare a riscului rezultate din studii de specialitate elaborate de către specialiști abilitați conform legii, cu respectarea prevederilor prezentului regulament.
- Pentru zonele expuse riscurilor de alunecări de teren se vor respecta prevederile NP-074-2014. În zonele identificate drept zone cu potențial risc de alunecări de teren autorizarea construcțiilor este condiționată de elaborarea și implementarea soluțiilor rezultate din studii și expertize geotehnice și numai cu avizul Inspectoratului pentru Situații de Urgență.
- În zonele de siguranță și protecție a infrastructurii tehnico-edilitare, precum cele ale rețelelor de gaze naturale, electrice, apă-canal, telecomunicații, ale drumurilor publice și altele asemenea, autorizarea lucrărilor se va face cu respectarea restricțiilor specifice, conform cadrului legal în vigoare și condiționat de obținerea avizului favorabil al administratorului infrastructurii. Zonele de siguranță și protecție a infrastructurii majore, marcate ca atare pe planșa de reglementări urbanistice conform reglementărilor în vigoare la data elaborării Planului Urbanistic General, se corelează în permanență cu modificările legislative. Asupra construcțiilor existente care se situează în aceste zone și care nu pot fi păstrate, din motive tehnice, se instituie interdicție temporară de construire până la înlăturarea riscului. Înlăturarea restricției se face în baza avizului favorabil al administratorului/lor infrastructurii.
- Construcțiile care se amplasează în zona de protecție a infrastructurii feroviare se autorizează cu avizul Companiei Naționale de Căi Ferate „C.F.R.” S.A. și al Ministerului Transporturilor.
- Amplasarea construcțiilor în zona de protecție a drumurilor naționale și comunale este posibilă doar în condițiile existenței acordului prealabil și a autorizației de amplasare și/sau de acces în zona drumului public emise de administratorul drumului.
- În zonele de protecție sanitară, instituite pentru a evita repercusiuni asupra stării de sănătate a populației rezidente din jurul obiectivului, delimitate conform prevederilor legale, autorizarea lucrărilor se va face cu respectarea restricțiilor specifice, conform cadrului legal în vigoare, cu condiția obținerii în prealabil a avizului favorabil al Direcției de Sănătate Publică de la nivelul județului. În scopul autorizării obiectivelor pentru care legislația în vigoare instituie obligativitatea elaborării de studii de impact, se vor elabora și aproba studii de impact conform cadrului legal în vigoare.
- În zona de protecție de 50,00 m de la lizera pădurii se va obține avizul structurii teritoriale de specialitate a autorității publice centrale care răspunde de silvicultură conform Codului Silvic.

1.2 Servituți

- Se declară de utilitate publică terenurile necesare pentru realizarea căilor de comunicație (deschiderea, alinierea și lărgirea străzilor, modernizarea intersecțiilor și lucrările aferente, poduri și altele asemenea), terenurile necesare pentru realizarea de lucrări pentru protecția mediului (îndiguiri și regularizări, zone de protecție a surselor de apă și altele asemenea) și terenurile necesare pentru realizarea lucrărilor de infrastructură pentru asigurarea dotărilor tehnico-edilitare și a altor dotări de interes public. Identificarea acestora se va face în baza studiilor de fezabilitate și/sau a documentațiilor de urbanism conform prevederilor legale. Amenajările de îmbunătățiri funciare, sistemele de irigații sau desecare și drenaj și lucrările de apărare ori de combatere a eroziunii solului pot fi de utilitate publică, în condițiile legii. Se vor aplica în mod obligatoriu servituțile generate de obiectivele de utilitate publică precum și celelalte restricții, așa cum sunt ele evidențiate în planșele de reglementări.
- Suprafața de teren necesară realizării profilelor căilor de comunicație stabilite prin prezentul Plan Urbanistic General este declarată de utilitate publică și va fi transferată în domeniul public, conform prevederilor legale, anterior autorizării.

L – ZONĂ LOCUINȚE ȘI FUNCȚIUNI COMPLEMENTARE

- Zona de locuit se compune din diferite tipuri de țesut urban (subzone), diferențiate din următoarele puncte de vedere:
 - (a) funcțional
 - caracterul locuințelor: individuale, colective mici;
 - caracterul țesutului urban : omogen rezidențial cu echipamente publice aferente, mixat în proporții și modalități diferite cu alte funcțiuni - comerciale, servicii, mică producție manufacturieră, mică producție agricolă de subzistență;
 - (b) morfologic:
 - tipul parcelarului;
 - rezultat din evoluția localității în timp,
 - creat prin lotizarea unui teren mai mare sau prin extinderea localității pe terenuri agricole (prin operațiuni simple de topometrie sau prin operațiuni urbanistice);
 - configurația în raport cu spațiul stradal:
 - diferențiată sau nu în raport cu distanța față de stradă a clădirilor de pe o parcelă (construcții principale – construcții secundare – anexe)
 - atitudine de tip urban sau cu reminiscențe rurale (parcele înguste și foarte adânci rezultate din diviziunea unor proprietăți agricole, permițând numai construcția locuințelor tip vagon, dispuse, nu prin cuplare, ci prin retragere pe aceeași limită de nord a fiecărei parcele și oferind astfel în imaginea străzii serii de calcane);
 - volumetria: regim de construire discontinuu, înălțime mică (P - P+2 niveluri), medie (P+3,4 niveluri), mod de terminare al volumelor în sarpanta.
 - spațiul liber : continuu sau discontinuu
 - (c) vechime: locuințe vechi și locuințe noi;
 - (d) calitatea construcției: definită prin arhitectura, partiul, calitatea materialelor, rezistența, nivelul de izolare termică, nivelul de dotare tehnico - edilitară a clădirilor;

Lir1 – Locuințe individuale de tip rural și funcțiuni complementare din zone constituite

1. CARACTERUL SUBZONEI

- Subzonă preponderent rezidențială tipic rurală, organizată la nivel de gospodărie formată dintr-o construcție sau două cu funcțiunea de locuire, anexele aferente și teren cultivat agricol. De regulă, parcela are o formă dreptunghiulară cu latura scurtă spre stradă și latura opusă plantată cu arbori fructiferi.
- Subzona cuprinde și dotările necesare, complementare locuirii, precum activități productive de mici dimensiuni, mici întreprinzători, comerț, servicii, turism și altele asemănătoare.
- Subzona cuprinde un țesut rural preponderent constituit urbanistic, eventual cu zone reduse ca suprafață rămase neconstituite urbanistic. O zonă de locuire constituită urbanistic reprezintă o zonă în care parcelele de locuit au forme regulate și dimensiuni adaptate acestei funcțiuni, parcelele din zonă au caracteristici similare, zona este suficient de dens construită astfel încât să fie evidentă o tipologie locală de amplasare a construcției pe parcelă.

2. UTILIZARE FUNCȚIONALĂ

2.1. Utilizări admise

- Locuințe individuale în regim de construire izolat sau cuplat și anexele gospodărești ale acestora, extinderi, mansardări, reconfigurări, reutilizări ale construcțiilor existente cu respectarea prezentului regulament;
- Amenajări și lucrări tehnico-edilitare aferente funcțiunii de locuire și funcțiunilor complementare precum: locuri de joacă pentru copii și spații de odihnă, spații verzi publice, scuaruri, echipamente pentru dotări tehnico-edilitare, spații de colectare a deșeurilor menajere, amenajări și construcții pentru circulații pietonale și carosabile, modernizarea și reabilitarea drumurilor, parcaje publice la sol și alte amenajări destinate spațiului public.

2.2. Utilizări admise cu condiționări

- Funcțiuni comerciale și de servicii (comerț alimentar și nealimentar, alimentație publică, servicii dimensionate la nivel de atelier și altele asemenea), cu următoarele condiții:
 - Obținerea acordului vecinilor pe o rază de 50 m de la limita parcelei, pe toate direcțiile;
 - Suprafața desfășurată a construcțiilor să nu depășească **200,00 mp ADC**;
 - Să nu genereze transporturi grele, să nu atragă mai mult de 5 autoturisme;
 - Să nu aibă program prelungit peste orele 22;
 - Să nu producă poluare de orice tip peste normele admise;
 - Activitatea (inclusiv depozitarea) să se desfășoare numai în interiorul clădirii.
- Funcțiuni de sănătate (dispensare medicale, cabinete medicale, cabinete veterinare, farmacii și altele asemenea), funcțiuni de învățământ (creșe, grădinițe, școli și altele asemenea), cu următoarele condiții:
 - Să se asigure suprafețele necesare (de teren, utile, desfășurate), funcție de capacitate, conform normativelor privind proiectarea, realizarea și exploatarea construcțiilor de acest tip.
- Funcțiuni de turism (pensiuni turistice, pensiuni agroturistice, cabane și altele asemenea), cu următoarele condiții:
 - Să nu depășească o capacitate mai mare de 10 camere, respectând legislație în vigoare privind structurile de cazare;
- Funcțiuni pentru activități productive mici întreprinzători (producție alimentară (lapte, legume, fructe, ouă și procesarea acestora), producție nealimentară (prelucrarea lemnului, mobilier, tâmplărie, prelucrarea pietrei, confecții - țesături, ceramică, împletituri, manufacturi și altele)), cu următoarele condiții:
 - Depozitele necesare activității productive realizate de mici întreprinzători nu vor avea o suprafață desfășurată mai mare de 100,00 mp;
 - Să respecte normele în vigoare privind sănătatea populației, sanitar-veterinare și siguranța alimentelor, mediul, după caz, inclusiv studiul de impact pentru stabilirea zonei de protecție sanitară;
 - Să nu producă poluare de orice tip peste normele admise;
 - Să nu utilizeze terenul liber, vizibil din domeniul public, al parcelei pentru depozitare și/sau producție;
- Anexele gospodărești pentru activități agricole la nivel de gospodărie (adăposturi animale, depozite de produse agricole, platforme de colectare gunoi de grajd, sere și altele), cu următoarele condiții:

CAPITOLUL V. PREVEDERI LA NIVEL DE UTR - ZONE ȘI SUBZONE FUNCȚIONALE

- Se admit clădiri pentru creșterea animalelor cu o capacitate maximă de 5 capete porcine și 5 capete bovine amplasate la minim 10m de ferestrele locuințelor învecinate și la minim 25m de clădirile din zona IS;
- Vor fi amplasate cu condiția respectării normelor în vigoare privind sănătatea populației, normele sanitar-veterinare și de siguranța alimentelor și normele privind protecția mediului, după caz.
- Extinderea, mansardarea sau supraetajarea clădirilor existente este posibilă doar cu respectarea condițiilor de amplasare și configurare reglementate în cadrul prezentului regulament.. În cazul mansardărilor, suprafața nivelului mansardei va reprezenta maxim 60% din suprafața nivelului curent (se va lua în calcul numai porțiunea cu înălțimea liberă mai mare sau egală cu 1,40 m).
- În zona drumurilor publice, cuprinzând ampriza, fâșiile de siguranță și fâșiile de protecție, se pot autoriza, în condițiile stabilite prin avizul/autorizația administratorului drumului:
 - Rețele și instalații tehnico-edilitare necesare funcționării drumului (canalizare pluvială și drenaje, iluminat public, semnalizări luminoase rutiere, rețea de stropit spații verzi, rețea energetică pentru transportul în comun, stâlpi pentru telecomunicații și altele asemenea);
 - Rețele și instalații tehnico-edilitare necesare locuințelor, anexelor acestora și dotărilor social-culturale, precum rețelele de distribuție sau colectare pentru apă, energie electrică, telefonie, gaze, termoficare și canalizare pluvială, posturi de transformare, cămine și aerisiri, hidranți, stații de pompare, guri de scurgere și altele asemenea;
 - Stații de alimentare cu energie electrică, panouri fotovoltaice și alte instalații pentru energie regenerabilă;
 - Construcții și panouri publicitare;
- Clădirile sau părțile de clădiri existente ce nu se încadrează în prevederile prezentului regulament nu vor putea fi amplificate, ci doar menținute în parametri actuali;
Parcelarea terenurilor este posibilă cu respectarea prevederilor din „Condiții de acces și circulație” și din „Caracteristici ale parcelelor”.

2.3. Utilizări interzise

- Locuințe înșiruite;
- Locuințe semicolective și colective;
- Activități productive poluante, cu risc tehnologic sau incomode prin traficul generat;
- Funcțiuni sau procese tehnologice care produc poluare de orice natură (fonică, chimică, vizuală, olfactivă și altele) cu efect asupra funcțiunilor învecinate parcelei care nu se încadrează la ”utilizări admise cu condiționări”;
- Funcțiuni de producție industrială (hale de producție sau depozitare și altele asemenea) sau agricolă (grajduri de animale altele decât anexele gospodărești și altele asemenea);
- Funcțiuni de depozitare și comerț en-gros, indiferent de gabaritul acestora, garaje publice sau dezmembrări auto, ateliere de reparații mașini, parcuri de rulote, campinguri permanente;
- Funcțiuni de creștere a animalelor altele decât cele de la nivelul gospodăriei, dacă produc disconfort;
- Funcțiuni care generează trafic intens și necesită spații de parcare ce nu pot fi asigurate în cadrul parcelei respective;
- Depozite de hidrocarburi, târguri de animale, gropi de gunoi, puncte de colectare a deșeurilor reutilizabile, exploatații agricole;
- Facilități sau instalații care pot prezenta pericole grave sau un inconvenient pentru vecinătate, în timpul funcționării lor normale și în caz de incident sau accident;
- Orice alte utilizări decât cele enunțate la utilizări admise și utilizări admise cu condiționări;
- Lucrări de terasamente și sistematizare verticală de natură să afecteze amenajările din spațiile publice sau de pe parcelele adiacente;
- Amplasarea construcțiilor și panourilor publicitare în curbe și în intersecțiile la nivel ale căilor de comunicație, în ampriză și în zonele de siguranță, precum și pe suprafețele de teren destinate asigurării vizibilității în curbe și în intersecții, amenajarea parcarilor în interiorul și în exteriorul curbelor periculoase; Amplasarea pe drumurile publice, pe lucrările de artă aferente acestora sau în zona drumului a oricăror panouri, inscripții, pancarte, gravuri, afișe sau alte mijloace de publicitate sau reclamă, fără acordul prealabil și autorizația de amplasare și/sau de acces la zona drumului public, emise de administratorul drumului respectiv. Se interzice amplasarea panourilor publicitare la o distanță mai mică de 150,00 m în localitate, respectiv mai mică de 250,00 m în afara localității, calculată de la intrarea, respectiv ieșirea din intersecție;
- Realizarea de iazuri și alte amenajări de retenție a apelor fără avizul A.N. Apele Române, precum și orice tipuri de lucrări, amenajări, instalații care pun în pericol sau pot să deterioreze lacurile, lacurile de acumulare, cursurile de apă, digurile, canalele, barajele și alte lucrări hidrotehnice sau de îmbunătățiri funciare.

3. CONDIȚII DE AMPLASARE, ECHIPARE ȘI CONFORMARE A CONSTRUCȚIILOR

- Amplasarea, orientarea și configurarea construcțiilor de locuit și a anexelor gospodărești ale acestora se vor înscrie în tipologia gospodăriei tradiționale specifice zonei rurale și vor respecta prevederile Codului Civil. Clădirile sau părțile de clădiri existente ce nu se încadrează în prevederile prezentului regulament nu vor putea fi amplificate, ci doar menținute în parametri actuali prin reabilitare și/sau schimbare de destinație.
- Amplasarea construcțiilor, amenajărilor și instalațiilor se va face cu respectarea distanțelor impuse prin legislația în vigoare din domeniul silvic, al apelor, al mediului, al agriculturii, atunci când acest lucru este necesar. În toate cazurile se vor respecta următoarele retrageri minime admise:
 - Față de liziera pădurii minim 25,00 m;
 - Față de limita albiei minore a cursurilor de apă minim 5,00 m dacă lățimea albiei minore este sub 10,00 m, minim 15,00 m dacă lățimea albiei minore este între 10,00-50,00 m, minim 30,00 m dacă lățimea albiei minore este peste 51,00 m;
 - Față de diguri minim 4,00 m;
 - Față de lacuri minim 5,00 m.

3.1. Caracteristici ale parcelelor

- Se consideră construibile parcelele care îndeplinesc cumulativ următoarele condiții:
 - Suprafața minimă a parcelei să fie mai mare sau egală cu 500,00 mp în cazul locuințelor individuale, funcțiunilor comerciale și de servicii, turism, etc.
 - Frontul la stradă să fie de minim 12,00 m în cadrul parcelarului existent și de minim 15,00 m în zonele noi constituite.
 - Suprafața minimă a parcelei va fi de 1000 mp în cazul construcțiilor de învățământ și sănătate.
- Parcelele cu suprafețe mai mici de 500 mp și front la stradă mai mic de 12 m își vor menține suprafața și frontul existent. Pe aceste parcele se pot face extinderi ale locuințelor existente, în adâncime, fără a depăși lățimea casei existente sau reconstruiri pe amprenta inițială cu posibilitate de extindere în adâncime. Sunt permise construcții de anexe gospodărești cu respectarea indicatorilor urbanistici.
- Se permit operațiuni de divizare sau comasare a parcelelor, cu condiția ca toate parcelele rezultate să îndeplinească condițiile mai sus menționate, lungimea parcelelor să fie mai mare decât lățimea acestora, să aibă formă regulată și să aibă posibilitate de acces. Pentru divizare în mai mult de 3 parcele se va elabora o documentație de urbanism (PUZ). Pentru un număr mai mare de 12 loturi se poate autoriza realizarea parcelării și executarea construcțiilor cu condiția adoptării de soluții de echipare colectivă care să respecte normele legale de igienă și de protecție a mediului.
- În cazul operațiunilor de parcelare, se interzic parcelările noi de tip urban: loturile vor fi de tip rural și vor respecta următoarele caracteristici: raportul între frontul la stradă și adâncime de cel puțin 1/3, maxim 50 m în adâncime va fi zona destinată pentru clădiri, iar partea din spate va fi dedicată activităților agricole sau spațiilor verzi.

3.2. Amplasarea construcțiilor față de aliniament

- Construcțiile se vor amplasa doar în zona de construibilitate de **50,00 m** de la aliniament. În exteriorul zonei de construibilitate a parcelei se pot admite doar anexe gospodărești de mici dimensiuni necesare funcționării gospodăriei. Realizarea de construcții în exteriorul zonei de construibilitate a parcelei se va realiza condiționat de avizarea și aprobarea, în prealabil, a unei documentații de urbanism (PUD).
- Construcțiile se vor retrage de la alinimanet după cum urmează:
 - **in regim izolat:** conform codului civil, clădirile se vor retrage fata de limitele laterale ale parcelei cu cel puțin 0,60 metri.
 - **in cazul existenței unui calcan vecin,** clădirile se vor lipi de acesta ; clădirile se vor retrage în mod obligatoriu de la latura opusă calcanului existent cu o distanță minim egală cu jumătate din înălțimea clădirii, măsurată la cornișa superioară sau la atic în punctul cel mai înalt, dar nu mai puțin de **3,00** metri.
- În toate cazurile aliniamentul existent se va evidenția prin intermediul unui plan de situație pe care vor fi marcate parcela studiată și minim o parcelă pe ambele laturi laterale ale acesteia. În cazul în care parcelele vecine sunt libere de construcții se consideră zonă nou constituită și se aplică alinierea de mai jos.
- În zonele nou constituite se va respecta o aliniere de minim 13,00 m din axul drumului national și de minim 8,00 m în cazul altor drumuri, conform avizului administratorului drumului, dar nu mai puțin de **1,00 m** față de aliniament.
- În cazul parcelelor de colț alinierea se va considera față de ambele laturi ale parcelei care se învecinează cu

domeniul public.

3.3. Amplasarea construcțiilor față de limitele laterale și posterioare ale parcelei

- În cazul în care pe limitele laterale de proprietate nu există calcan, în funcție de tipologia existentă, construcțiile se vor retrage față de limitele de proprietate în mod obligatoriu, respectiv la **minim 1,00 m** față de limita de proprietate atunci când pe acea fațadă nu sunt ferestre, respectiv **minim 3,00 m** când pe acea fațadă sunt ferestre, cu respectarea legislației în vigoare privind accesul pentru mijloacele de stingere a focului. Fereastra pentru vedere, balconul ori alte asemenea lucrări neparalele cu linia de hotar spre fondul învecinat sunt interzise la o distanță mai mică de un metru.
- În cazul existenței unui calcan vecin, construcțiile se vor alipi de acesta. Noul calcan nu va depăși lungimea celui existent. Nu vor fi luate în considerare calcanele construcțiilor anexe și/sau provizorii de pe parcelele vecine. Se admite construirea unui calcan numai în scopul acoperirii unui calcan existent. Construcțiile se vor retrage în mod obligatoriu de la latura opusă celei ce include un calcan existent cu o distanță mai mare sau egală cu jumătate din înălțimea construcției până la streșină sau cornișă, măsurată în punctul cel mai înalt, dar nu mai puțin de **3,00 m**. În cazul existenței calcanelor pe ambele laturi ale parcelei, se va închide frontul.
- În cazul parcelelor de colț limitele opuse laturilor care se învecinează cu spațiul public vor fi considerate limite laterale, parcelele neavând limită posterioară.
- Construcțiile se vor retrage față de limita posterioară a parcelei la o distanță de cel puțin jumătate din înălțimea clădirii măsurată la cornișă, dar nu mai puțin de **5,00 metri**.
- În toate cazurile distanța dintre clădiri va fi egală sau mai mare cu înălțimea celei mai înalte. În caz contrar se va elabora studiu de însorire care să confirme că este asigurată însorirea acestora pe o durată de minimum 1 1/2 ore la solstițiul de iarnă, a încăperilor de locuit din clădire și din locuințele învecinate.
- În orice situație, distanța dintre clădirile de pe parcelele învecinate trebuie să respecte distanțele de siguranță conform normelor de securitate la incendiu.
- Construcțiile care au latura lungă paralelă cu aliniamentul vor fi dispuse la o limită de 0,60 m față de ambele laturi ale parcelei sau pe limita de proprietate cu acordul vecinilor prin alipire la calcan.

3.4. Amplasarea construcțiilor unele față de altele pe aceeași parcelă

- Clădirile vor respecta între ele distanțe egale cu jumătate din înălțimea la cornișă a celei mai înalte dintre ele. Distanța se poate reduce la jumătate dacă pe fațadele opuse nu sunt accese în clădire și/sau dacă nu sunt ferestre care să lumineze încăperi în care se desfășoară activități permanente, dar nu mai puțin de **3,00 m**.
- Anexele gospodărești pot fi alipite între ele sau de construcții având funcțiunea de locuire cu condiția respectării normelor de sănătatea populației și sanitar-veterinare. Pentru construcțiile cu destinația de locuințe este interzisă alipirea la calcan a acestora și se va respecta o distanță de minim **3,00 m** între ele. Prin excepție, construcțiile cu destinația de locuințe dispuse în formă de I, L sau U pot fi alipite. Cu demonstrarea asigurării condițiilor de însorire și respectarea tipologiei existente pot fi acceptate și distanțe mai mici.
- Anexele gospodărești care constituie surse de poluare vor fi amplasate cu respectarea distanțelor prevăzute în normele de sănătatea populației și sanitar-veterinare în vigoare.
- Se va respecta normele de securitate la incendiu cu privire la amplasarea construcțiilor pe parcelă și respectarea distanțelor între clădiri în funcție de gradul de rezistență la foc, conform Normativului privind securitatea la incendiu a construcțiilor - Indicativ P118/1 – 2025.

3.5 Condiții de acces și circulație

- Autorizarea executării construcțiilor este permisă numai dacă există posibilitatea de acces la drumurile publice, direct sau prin servitute, conform destinației construcției. Caracteristicile acceselor la drumurile publice trebuie să permită intervenția mijloacelor de stingere a incendiilor. Pentru toate parcelele este obligatorie asigurarea accesului carosabil din minim un drum public, cu o lățime minimă de 4,00 m, în mod direct sau prin servitute de trecere legal instituită, conform Codului Civil, peste maxim o parcelă. Pentru anumite utilizări, se va asigura acces direct din căile de circulație majoră, conform Anexei nr. 4 din Regulamentul General de Urbanism aprobat prin HG nr. 525 din 27.06.1996 (*ex: construcții de sănătate, cult, administrative, după caz*).
- Se vor respecta prevederile din cadrul *Capitolului III.2 Reguli cu privire la asigurarea acceselor obligatorii, Art. 26. Accese carosabile*, cu respectarea Regulamentului General de Urbanism aprobat prin HG nr. 525 din 27.06.1996, Anexa nr. 4-Accese carosabile, conform destinației construcțiilor prevăzute în "Utilizări admise" și "Utilizări admise cu condiționări";
- Pentru toate obiectivele noi și existente cu acces public se vor asigura accese pietonale adaptate persoanelor cu dizabilități, conform normelor în vigoare.
- Amenajarea accesului la proprietate din zona drumurilor publice se va realiza în conformitate cu avizul administratorului drumului.

CAPITOLUL V. PREVEDERI LA NIVEL DE UTR - ZONE ȘI SUBZONE FUNCȚIONALE

- Accesul administratorilor infrastructurii tehnico-edilitare la echipamente și instalații se va face direct din domeniul public sau în conformitate cu condițiile specifice de acces la proprietăți stabilite prin legislația specifică. Echipamentele și instalațiile vor fi astfel amplasate încât să nu stânjenească circulația pietonală și auto.
- Spațiile publice vor fi amenajate astfel încât să corespundă cerințelor de deplasare referitoare la accesibilitatea persoanelor cu dizabilități, persoanelor cu mobilitate redusă, inclusiv pentru cei care folosesc scaune cu rotile. În toate cazurile este obligatorie asigurarea accesului în spațiile publice a persoanelor cu dificultăți de deplasare.
- Rampele de acces la locurile de parcare din interiorul parcelelor nu vor produce nicio modificare la nivelul trotuarului, cu excepția teșiturii bordurii.

3.6 Staționarea autovehiculelor

- Staționarea autovehiculelor și atelajelor se va face exclusiv în interiorul parcelei prin amenajarea a minim un loc de parcare per gospodărie, la o distanță de minim 5,00 m față de ferestrele locuințelor.
- Pentru funcțiunile cu acces public se acceptă amenajarea în zona drumurilor publice a unor spații de staționare pentru vizitatori, în conformitate cu avizul administratorului drumului. Dimensiunea minimă a unui loc de parcare pentru autovehicule va fi de 2,50 x 5,00 m, iar a unui loc de parcare pentru biciclete de 0,50 x 2,00 m.
- Minimul de locuri de parcare este de un loc. Necesarul de parcaje se va dimensiona în conformitate cu prevederile din cadrul *Capitolului III.2 Reguli cu privire la asigurarea acceselor obligatorii, Art. 34. Parcaje*, cu respectarea Regulamentului General de Urbanism aprobat prin HG nr. 525 din 27.06.1996, Anexa nr. 5, conform destinației construcțiilor.
- Zonele de parcare cu mai mult de 3 locuri de parcare vor avea plantat cel puțin un copac la 3 locuri de parcare și vor fi dotate cu mobilier pentru deșeuri.

3.7 Înălțimea maximă a construcțiilor

- Regimul de înălțime maxim admis este:
 - Demisol + Parter + 2 Etaje + Mansardă (D+P+2+M);
- Înălțimea maximă admisă a construcțiilor, măsurată la cornișă sau streășină în punctul cel mai înalt, nu va depăși 9 m.
- Înălțimea maximă a construcțiilor, măsurată la coamă, în punctul cel mai înalt, nu va depăși 12,00 m. Niciun element al construcțiilor sau instalațiilor nu va depăși un plan virtual, paralel cu terenul natural existent, situat la 12,00 m de cotele pe înălțime existente ale terenului.
- În cazul construcțiilor amplasate pe terenuri în pantă, înălțimea maximă se va calcula în cel mai defavorabil punct fiind admise variații de până la 1,00 m inclusiv, pe maxim două laturi ale construcției. Variații de până la 2,00 m inclusiv se admit și pentru alinierea înălțimii la clădirile învecinate.
- Înălțimea construcțiilor se calculează pe baza terenului natural existent înainte de lucrări și trebuie respectată în fiecare punct al construcției.

3.8 Aspectul exterior al construcțiilor

- **Arhitectura** clădirilor va fi de factură contemporană, modernă și va exprima funcțiunea pe care o reprezintă (zonă de locuit).
- Clădirile noi sau modificările / reconstrucțiile de clădiri existente se vor integra în caracterul general al zonei și se vor armoniza cu clădirile învecinate ca arhitectură și finisaje.
- La finisarea fațadelor și a învelitorii se vor evita folosirea culorilor stridente și a materialelor nespecifice funcțiunii de locuire.
- Garajele și anexele vizibile din circulațiile publice se vor armoniza ca finisaje și arhitectură cu clădirea principală.

REGLEMENTĂRI:

- **Volumetria** clădirilor va fi simplă, lipsită de elemente parazitare. Construcțiile vor fi așezate rațional pe teren (pante, scurgeri de apă, vizibilitate, orientare față de punctele cardinal și față de elementele ambient ale cadrului natural/construit, față de repere de interes).
- **Acoperișul** va avea o formă geometrică simplă și va fi de tip șarpantă din lemn în patru ape sau două ape, cu pante de 30-50 de grade. Se interzic formele atipice, curbe, unghiuri ascuțite. Învelitoarea va fi realizată din țiglă ceramică, țiglă de beton, țiglă metalică. Este interzisă realizarea învelitorilor din azbociment, membrană bituminoasă sau alte materiale sintetice. În cazurile în care configurația terenului o permite și sunt necesare

CAPITOLUL V. PREVEDERI LA NIVEL DE UTR - ZONE ȘI SUBZONE FUNCȚIONALE

soluții speciale de integrare în peisaj se acceptă și acoperișuri de tip terasă cu pantă mică, de minim 2%. Culoarele învelitorilor vor respecta specificul local fiind cât mai apropiate de cele naturale, specifice zonei. Se interzice utilizarea culorilor stridente și atipice specificului local (albastru, antracit, verde, roșu aprins, etc.)

- **Raportul plin-gol:** va fi adaptat tipologiei locale; ferestrele vor fi dreptunghiulare sau pătrate; nu se admit ferestre triunghiulare, trapezoidale, rotunde, poligonale.
- **Materialele de finisaje:** Materialele de finisaje pentru fațade vor fi cele specifice zonei (tencuiele, zugrăveli, piatră, cărămidă, lemn tratat, placaje din piatră). Se interzic finisaje și materiale nespecifice zonelor de locuit precum: pereții cortină, inox, plăci de tip bond, panouri tip sandwich, sticla fumurie sau oglindată, policarbonat, etc. Se admit termoizolații doar la clădirile care nu sunt identificate cu valoare arhitecturală, tradițională și la construcțiile noi. Se interzice realizarea anexelor gospodărești din tablă, poliuretan, polistiren sau alte materiale similare care conduc la deprecierea zonei sau peisajului.
- **Cromatică:** Culoarele utilizate vor fi pastelate, deschise, apropiate de cele naturale, specifice zonei, fiind recomandată utilizarea cu precădere a pigmenților naturali. Se interzice folosirea culorilor saturate, stridente (roz, oranj, roșu, galben, etc.)
- **Tâmplăria** va fi proiectată și realizată conform tipologiilor de inspirație locală, din lemn sau PVC, în culori specifice. Feronieria va avea culori discrete, nestrălucitoare, fiind interzisă utilizarea inoxului lucios sau a altor materiale similare. Pentru umbrirea suprafețelor vitrate se pot folosi obloanele de lemn sau vegetația. Se interzice utilizarea următoarelor elemente: geam bombat, geam reflectorizant, geam oglindă, rulouri exterioare neînglobate în zidăria casei, obloane din PVC sau metalice, goluri cu forme atipice (cerc, elipsă, triunghi, romb, poligon, etc.).
- Autorizarea executării construcțiilor și a amenajărilor care, prin amplasament, conformare, funcțiune, volumetrie și aspect exterior (conformare și amplasare goluri, raport plin-gol, materiale utilizate, învelitoare, paletă cromatică și altele) depreciază valorile specificului local și valoarea peisajului este interzisă.
- În cazul construcțiilor existente care se încadrează în specificul local, se recomandă păstrarea elementelor constructive valoroase și, pe cât posibil, repararea și conservarea la nivel cât mai extins, prin folosirea tehnologiilor tradiționale locale. Intervențiile realizate trebuie să poată fi reversibile, pentru a nu împiedica șansa unei intervenții viitoare, cu materiale și tehnologii noi, ce se pot dovedi benefice.
- Stilul arhitectural se va adapta specificului mediului rural. Toate fațadele clădirilor vor fi tratate cu aceeași grijă ca și fațada principală prin utilizarea unei palete cromatice armonioase și a unor materiale similare. Este interzisă amplasarea instalațiilor de climatizare pe fațadele vizibile din spațiul public.
- **Reclamele, firmele, inscripțiile, însemnele:** Amplasarea, forma, dimensiunile și categoriile de mijloace de publicitate permise astfel încât prin dimensiuni, formă sau amplasare să nu altereze caracteristicile arhitecturale și ambientale ale zonei. Amplasarea acestora se va face în așa fel încât să nu constituie elemente care obturează sau concurează cu elementele de fațadă (profilaturi, ferestre, streșini, etc.) și fără a disturba circulația pe domeniul public. Materialele recomandate sunt fier forjat, bronz, alamă, sticlă, lemn. Se interzice utilizarea materialelor iluminate strident, casetelor luminoase sau a altor materiale nespecifice. Dimensiunile panourilor vor fi specifice funcțiunilor pe care le anunță (maxim 1,20 x 0,60 m), iar acestea nu se vor amplasa mai sus de nivelul parterului. Amplasarea panourilor obligatorii de edificare a investițiilor se va alege astfel încât să nu obtureze imaginea de ansamblu a investiției.
- Față de prescripțiile generale de mai sus se pot accepta derogări pentru încadrarea în specificul arhitectural local.
- Intervențiile pe domeniul public vor trata integral suprafața publică (din gard în gard) și vor propune o abordare integrată prin oferirea unui spațiu public de calitate (realizarea de trotuare, spații de odihnă, spații verzi plantate și altele).
- **Elemente adiacente construcției:** terase, scări exterioare, stâlpi, parapetei, balustrade, etc) vor fi concepute și realizate conform tehnicilor locale; nu se admit confecții metalice aparente, baluștri, ornamente din plastic. Se recomandă realizarea balustradelor balcoanelor din lemn sau fier forjat; se interzice folosirea inoxului care este nespecific funcțiunilor de locuire ale zonei.
- **Lucarnele:** vor avea forme adecvate specificului local; se admit ferestre de tip luminator, dacă acestea nu modifică volumetria și aspectul general al acoperișului.
- **Thinichigeria:** va fi concepută cu geometrie simplă, discretă;
- **Anexele gospodărești:** vor respecta arhitectura clădirii principale.

3.9 Condiții de echipare edilitară

- Toate clădirile vor fi racordate la rețelele tehnico-edilitare publice.
- Autorizarea executării construcțiilor care, prin dimensiunile și destinația lor, presupun cheltuieli de echipare edilitară ce depășesc posibilitățile financiare și tehnice ale investitorilor interesați, deținătorilor de rețele /

CAPITOLUL V. PREVEDERI LA NIVEL DE UTR - ZONE ȘI SUBZONE FUNCȚIONALE

instalații ori ale administrației publice locale, este interzisă.

- Se interzice montarea supraterană, pe domeniul public, a echipamentelor tehnice care fac parte din sistemele de alimentare cu apă, canalizare, energie electrică, termoficare, gaze naturale, telecomunicații și altele de această natură. În cazurile în care tehnic acest lucru nu este posibil, acestea vor fi realizate în incinte împrejmuite cu vegetație care să aibă rol de ecranare a acestora, pentru a menține estetica localității.
- Se interzice amplasarea rețelelor edilitare prevăzute pe stâlpi de iluminat public, pe plantații de aliniament, pe elemente de fațadă ale imobilelor ori pe alte elemente / structuri de această natură.
- Se recomandă echiparea clădirilor cu sisteme de furnizare a energiei regenerabile (generatoare solare, eoliene, geotermale, etc)
- **Apă potabilă, canalizare menajeră și canalizare pluvială:**
 - Autorizarea construcțiilor care necesită alimentare cu apă potabilă depinde de conectarea la rețeaua publică de apă și canalizare menajeră.
 - În absența rețelelor publice de apă și/sau canalizare menajeră, până la realizarea acestora, se vor adopta soluții de echipare în sistem individual care să respecte normele sanitare și de protecție a mediului, cum ar fi stații de epurare sau fose etanșe vidanjabile cu o capacitate minimă de 2 mc.
 - Deversarea apelor uzate menajere pe domeniul public este interzisă.
 - La parcelele cu o suprafață mai mare de 1000,00 mp, care nu au posibilitatea scurgerii apelor pluviale direct într-un emisar, se va prevedea un bazin subteran de minim 1,00 mc pentru stocarea apei pluviale în vederea reutilizării acesteia la irigații.
 - Scurgerea apelor pluviale de pe acoperișuri direct pe domeniul public este interzisă.
 - Delimitarea dintre rețeaua internă și cea publică se face la căminul de branșament, amplasat pe domeniul public lângă limita proprietății.
 - Branșamentul/ racordarea de la/la rețeaua publică se execută exclusiv subteran, fără elemente supraterane, cu readucerea terenului afectat la stadiul inițial, respectând estetica spațiului public și normele locale.
- **Energie electrică, telefonie, internet, CATV, gaze naturale:**
 - Racordurile la rețelele de energie electrică, telefonie, internet, CATV și gaze naturale se vor realiza subteran, până la limita de proprietate, în conformitate cu reglementările tehnice.
 - Împrejmuirea va fi prevăzută cu incinte sau nișe pentru pozarea cablurilor și a tablourilor de vizitare (contoare), fără ca acestea să afecteze circulația publică.
 - Se interzice montarea pe fațadele vizibile din spațiul public a echipamentelor de climatizare, a tubaturii de evacuare a gazelor arse, a conductelor, cablurilor și a antenelor TV. Contoarele de gaze și energie trebuie amplasate în nișe sau pe fațade, dar fără a depăși limita de proprietate.
- **Salubritate:**
 - Imobilele vor fi prevăzute cu un spațiu interior parcelei, recomandabil cu acces public, destinat colectării deșeurilor menajere dotat cu pubele. Platformele publice destinate depozitării deșeurilor menajere vor fi amenajate la distanța de minim 10,00 m de ferestrele locuințelor, împrejmuite și impermeabilizate.
 - Depozitarea gunoiului de grajd se poate realiza pe platforme individuale (gospodărești) impermeabile, cu respectarea normelor în vigoare privind sănătatea populației, sanitar-veterinare și siguranța alimentelor, mediul, la o distanță de minim 50,00 m față de locuințe și sursele de apă potabilă.

3.10 Spații verzi

- Suprafața spațiilor libere din incinte vor fi înierbate/plantate și amenajate în procent de minim 40% din suprafața totală a parcelei (a ogrădei, fără grădina de produse agricole).
- Spațiile libere vizibile din circulațiile publice vor fi tratate ca grădini de fațadă;
- Spațiile neconstruite și neocupate de accese și trotuare de gardă vor fi plantate cu gazon și cu un arbore la fiecare **100,00** mp;
- Se recomandă utilizarea vegetației specifice locale. Se vor planta specii locale de arbori și pomi și se va evita plantarea de specii exogene.
- Spațiile verzi publice și locurile de joacă pentru copii vor fi amenajate și echipate cu mobilier urban specific. Elementele de mobilier exterior amplasate în spațiul public se vor realiza cu preponderență din materiale naturale (lemn, piatră). Nu se vor folosi materiale ca metale strălucitoare (inox) sau alte materiale nespecifice (rășini, PVC, mase plastice, fibră de sticlă).
- Pavimente exterioare se vor realiza din materiale locale și naturale (piatră, lemn, cărămidă). Se interzice fixarea elementelor de pavaj în beton și impermeabilizarea suprafeței prin platforme și alei turnate din beton sau asfalt, precum și utilizarea materialelor care au în compoziție ciment, asfalt sau rășini sintetice. Se va asigura panta pentru scurgerea apelor pluviale. Culorile folosite vor fi cele ale materialelor naturale, nu se vor utiliza pigmenți

CAPITOLUL V. PREVEDERI LA NIVEL DE UTR - ZONE ȘI SUBZONE FUNCȚIONALE

tari și nespecifici.

3.11 Împrejmuiri

- Împrejmuirile spre stradă vor fi de maxim 2,20 m.
- Împrejmuirea gospodăriei se va realiza din materiale naturale (piatră, cărămidă, lemn, nuiele, metal, plasă de sârmă, etc.) și va respecta tipologia locală specifică. Se va păstra aspectul natural al materialelor în ceea ce privește textura și culoarea. Este interzisă utilizarea de materiale plastice (policarbonat, plexiglas, PVC, etc.).
- Porțile de acces pe parcelă se vor deschide spre interiorul parcelei sau în planul împrejmuirii. Împrejmuirile vor putea fi dublate de garduri vii.
- Realizarea împrejmuirii pe limita de proprietate se va face în conformitate cu Codul Civil, cu acordul vecinului.
- Se vor respecta reglementările generale cuprinse în *Capitolul III.5. Reguli cu privire la amplasarea de parcaje, spații verzi și împrejmuiri, Articolul 36: Împrejmuiri.*

4. POSIBILITĂȚI MAXIME DE UTILIZARE A TERENULUI

4.1 Procentul de ocupare al terenului

- P.O.T. maxim admis:
 - 30%

4.2 Coeficientul de utilizare al terenului

- C.U.T. maxim admis:
 - 1,2%

Lir2 – Locuințe individuale de tip rural și funcțiuni complementare din zone neconstituite

1. CARACTERUL SUBZONEI

- Subzona este destinată dezvoltării funcțiunii rezidențiale rurale. Subzona se va dezvolta prin reutilizarea și adaptarea terenurilor cu caracter agricol la funcțiunea de locuire.
- Subzona este destinată și pentru dezvoltarea funcțiunilor complementare locuirii, precum activități productive de mici dimensiuni, mici întreprinzători, comerț, servicii, turism și altele asemănătoare.
- Subzona cuprinde un țesut rural preponderent neconstituit urbanistic. O zonă destinată locuirii neconstituită urbanistic reprezintă o zonă în care parcelele au dimensiuni care nu sunt adaptate scării tipice locuirii rurale, au forme neregulate, zona nu este suficient de dens construită astfel încât să fie evidentă o tipologie locală de amplasare a construcției pe parcelă.

2. UTILIZARE FUNCȚIONALĂ

2.1. Utilizări admise

- Locuințe individuale în regim de construire izolat, cuplat sau înșiruit și anexele gospodărești ale acestora, extinderi, mansardări, reconfigurări, reutilizări ale construcțiilor existente cu respectarea prezentului regulament;
- Amenajări și lucrări tehnico-edilitare aferente funcțiunii de locuire și funcțiunilor complementare precum: locuri de joacă pentru copii și spații de odihnă, spații verzi publice, scuaruri, echipamente pentru dotări tehnico-edilitare, spații de colectare a deșeurilor menajere, amenajări și construcții pentru circulații pietonale și carosabile, modernizarea și reabilitarea drumurilor, parcaje publice la sol și alte amenajări destinate spațiului public.

2.2. Utilizări admise cu condiționări

- Funcțiuni comerciale și de servicii (comerț alimentar și nealimentar, alimentație publică, servicii dimensionate la nivel de atelier și altele asemenea), cu următoarele condiții:
 - Obținerea acordului vecinilor pe o rază de 50 m de la limita parcelei, pe toate direcțiile;
 - Suprafața desfășurată a construcțiilor să nu depășească **200,00 mp ADC**;
 - Să nu genereze transporturi grele, să nu atragă mai mult de 5 autoturisme;
 - Să nu aibă program prelungit peste orele 22;
 - Să nu producă poluare de orice tip peste normele admise;
 - Activitatea (inclusiv depozitarea) să se desfășoare numai în interiorul clădirii.
- Funcțiuni de sănătate (dispensare medicale, cabinete medicale, cabinete veterinare, farmacii și altele asemenea), funcțiuni de învățământ (creșe, grădinițe, școli și altele asemenea), cu următoarele condiții:
 - Să se asigure suprafețele necesare (de teren, utile, desfășurate), funcție de capacitate, conform normativelor privind proiectarea, realizarea și exploatarea construcțiilor de acest tip.
- Funcțiuni de turism (pensiuni turistice, pensiuni agroturistice, cabane și altele asemenea), cu următoarele condiții:
 - Să nu depășească o capacitate mai mare de 10 camere, cu respectarea legislației în vigoare pentru structurile de cazare;
- Funcțiuni pentru activități productive mici întreprinzători (producție alimentară (lapte, legume, fructe, ouă și procesarea acestora), producție nealimentară (prelucrarea lemnului, mobilier, tâmplărie, prelucrarea pietrei, confecții - țesături, ceramică, împletituri, manufacturi și altele)), cu următoarele condiții:
 - Depozitele necesare activității productive realizate de mici întreprinzători nu vor avea o suprafață desfășurată mai mare de 100,00 mp;
 - Să respecte normele în vigoare privind sănătatea populației, sanitar-veterinare și siguranța alimentelor, mediul, după caz, inclusiv studiul de impact pentru stabilirea zonei de protecție sanitară;
 - Să nu producă poluare de orice tip peste normele admise;
 - Să nu utilizeze terenul liber, vizibil din domeniul public, al parcelei pentru depozitare și/sau producție;
- Anexe gospodărești pentru activități agricole la nivel de gospodărie (adăposturi animale, depozite de produse agricole, platforme de colectare gunoi de grajd, sere și altele), cu următoarele condiții:

CAPITOLUL V. PREVEDERI LA NIVEL DE UTR - ZONE ȘI SUBZONE FUNCȚIONALE

- Se admit clădiri pentru creșterea animalelor cu o capacitate maximă de 5 capete porcine și 5 capete bovine amplasate la minim 10m de ferestrele locuințelor învecinate și la minim 25m de clădirile din zona IS;
- Vor fi amplasate cu condiția respectării normelor în vigoare privind sănătatea populației, normele sanitar-veterinare și de siguranța alimentelor și normele privind protecția mediului, după caz.
- Extinderea, mansardarea sau supraetajarea clădirilor existente este posibilă doar cu respectarea condițiilor de amplasare și configurare reglementate în cadrul prezentului regulament.. În cazul mansardărilor, suprafața nivelului mansardei va reprezenta maxim 60% din suprafața nivelului curent (se va lua în calcul numai porțiunea cu înălțimea liberă mai mare sau egală cu 1,40 m).
- În zona drumurilor publice, cuprinzând ampriza, fâșiile de siguranță și fâșiile de protecție, se pot autoriza, în condițiile stabilite prin avizul/autorizația administratorului drumului:
 - Rețele și instalații tehnico-edilitare necesare funcționării drumului (canalizare pluvială și drenaje, iluminat public, semnalizări luminoase rutiere, rețea de stropit spații verzi, rețea energetică pentru transportul în comun, stâlpi pentru telecomunicații și altele asemenea);
 - Rețele și instalații tehnico-edilitare necesare locuințelor, anexelor acestora și dotărilor social-culturale, precum rețelele de distribuție sau colectare pentru apă, energie electrică, telefonie, gaze, termoficare și canalizare pluvială, posturi de transformare, cămine și aerisiri, hidranți, stații de pompare, guri de scurgere și altele asemenea;
 - Stații de alimentare cu energie electrică, panouri fotovoltaice și alte instalații pentru energie regenerabilă;
 - Construcții și panouri publicitare;
- Clădirile sau părțile de clădiri existente ce nu se încadrează în prevederile prezentului regulament nu vor putea fi amplificate, ci doar menținute în parametri actuali;
- Parcelarea terenurilor este posibilă cu respectarea prevederilor din „Condiții de acces și circulație” și din „Caracteristici ale parcelelor”.

2.3. Utilizări interzise

- Locuințe semicolective și colective;
- Activități productive poluante, cu risc tehnologic sau incomode prin traficul generat;
- Funcțiuni sau procese tehnologice care produc poluare de orice natură (fonică, chimică, vizuală, olfactivă și altele) cu efect asupra funcțiunilor învecinate parcelei care nu se încadrează la ”utilizări admise cu condiționări”;
- Funcțiuni de producție industrială (hale de producție sau depozitare și altele asemenea) sau agricolă (grajduri de animale altele decât anexele gospodărești și altele asemenea);
- Funcțiuni de depozitare și comerț en-gros, indiferent de gabaritul acestora, garaje publice sau dezmembrări auto, ateliere de reparații mașini, parcuri de rulote, campinguri permanente;
- Funcțiuni de creștere a animalelor altele decât cele de la nivelul gospodăriei, dacă produc disconfort;
- Funcțiuni care generează trafic intens și necesită spații de parcare ce nu pot fi asigurate în cadrul parcelei respective;
- Depozite de hidrocarburi, târguri de animale, gropi de gunoi, puncte de colectare a deșeurilor reutilizabile, exploatații agricole;
- Facilități sau instalații care pot prezenta pericole grave sau un inconvenient pentru vecinătate, în timpul funcționării lor normale și în caz de incident sau accident;
- Orice alte utilizări decât cele enunțate la utilizări admise și utilizări admise cu condiționări;
- Lucrări de terasamente și sistematizare verticală de natură să afecteze amenajările din spațiile publice sau de pe parcelele adiacente;
- Amplasarea construcțiilor și panourilor publicitare în curbe și în intersecțiile la nivel ale căilor de comunicație, în ampriză și în zonele de siguranță, precum și pe suprafețele de teren destinate asigurării vizibilității în curbe și în intersecții, amenajarea parcarilor în interiorul și în exteriorul curbelor periculoase; Amplasarea pe drumurile publice, pe lucrările de artă aferente acestora sau în zona drumului a oricăror panouri, inscripții, pancarte, gravuri, afișe sau alte mijloace de publicitate sau reclamă, fără acordul prealabil și autorizația de amplasare și/sau de acces la zona drumului public, emise de administratorul drumului respectiv. Se interzice amplasarea panourilor publicitare la o distanță mai mică de 150,00 m în localitate, respectiv mai mică de 250,00 m în afara localității, calculată de la intrarea, respectiv ieșirea din intersecție;
- Realizarea de iazuri și alte amenajări de retenție a apelor fără avizul A.N. Apele Române, precum și orice tipuri de lucrări, amenajări, instalații care pun în pericol sau pot să deterioreze lacurile, lacurile de acumulare, cursurile de apă, digurile, canalele, barajele și alte lucrări hidrotehnice sau de îmbunătățiri funciare.

3. CONDIȚII DE AMPLASARE, ECHIPARE ȘI CONFORMARE A CONSTRUCȚIILOR

- Amplasarea, orientarea și configurarea construcțiilor de locuit și a anexelor gospodărești ale acestora se vor înscrie în tipologia gospodăriei tradiționale specifice zonei rurale și vor respecta prevederile Codului Civil. Clădirile sau părțile de clădiri existente ce nu se încadrează în prevederile prezentului regulament nu vor putea fi amplificate, ci doar menținute în parametri actuali prin reabilitare și/sau schimbare de destinație.
- Amplasarea construcțiilor, amenajărilor și instalațiilor se va face cu respectarea distanțelor impuse prin legislația în vigoare din domeniul silvic, al apelor, al mediului, al agriculturii, atunci când acest lucru este necesar. În toate cazurile se vor respecta următoarele retrageri minime admise:
 - Față de liziera pădurii minim 25,00 m;
 - Față de limita albiei minore a cursurilor de apă minim 5,00 m dacă lățimea albiei minore este sub 10,00 m, minim 15,00 m dacă lățimea albiei minore este între 10,00-50,00 m, minim 30,00 m dacă lățimea albiei minore este peste 51,00 m;
 - Față de diguri minim 4,00 m;
 - Față de lacuri minim 5,00 m.

3.1. Caracteristici ale parcelelor

- Se consideră construibile parcelele care îndeplinesc cumulativ următoarele condiții:
 - Suprafața minimă a parcelei să fie mai mare sau egală cu **700 mp** în cazul locuințelor individuale, funcțiunilor comerciale și de servicii, turism, etc;
 - Suprafața minimă a parcelei va fi de **1000 mp** în cazul construcțiilor de învățământ și sănătate;
 - Frontul la stradă să fie de minim **12,00 m**.
- Parcelele cu suprafețe mai mici de 700 mp și front la stradă mai mic de 15 m își vor menține suprafața și frontul existent. Pe aceste parcele se pot face extinderi ale locuințelor existente, în adâncime, fără a depăși lățimea casei existente sau reconstruiri pe amprenta inițială cu posibilitate de extindere în adâncime. Sunt permise construcții de anexe gospodărești cu respectarea indicatorilor urbanistici.
- Se permit operațiuni de divizare sau comasare a parcelelor, cu condiția ca toate parcelele rezultate să îndeplinească condițiile mai sus menționate, lungimea parcelelor să fie mai mare decât lățimea acestora, să aibă formă regulată și să aibă posibilitate de acces. Pentru divizare în mai mult de 3 parcele se va elabora o documentație de urbanism (PUZ). Pentru un număr mai mare de 12 loturi se poate autoriza realizarea parcelării și executarea construcțiilor cu condiția adoptării de soluții de echipare colectivă care să respecte normele legale de igienă și de protecție a mediului.
- În cazul operațiunilor de parcelare, se interzic parcelările noi de tip urban: loturile vor fi de tip rural și vor respecta următoarele caracteristici: raportul între frontul la stradă și adâncime de cel puțin 1/3, maxim 50 m în adâncime va fi zona destinată pentru clădiri, iar partea din spate va fi dedicată activităților agricole sau spațiilor verzi.

3.2. Amplasarea construcțiilor față de aliniament

- Construcțiile se vor amplasa doar în zona de constructibilitate de **100,00 m** de la aliniament. În exteriorul zonei de constructibilitate a parcelei se pot admite doar anexe gospodărești de mici dimensiuni necesare funcționării gospodăriei. Realizarea de construcții în exteriorul zonei de constructibilitate a parcelei se va realiza condiționat de avizarea și aprobarea, în prealabil, a unei documentații de urbanism (PUD).
- Construcțiile se vor retrage cu minim **5,00 m** față de aliniament.
- Se va respecta o aliniere de minim 13,00 m din axul drumului național și de minim 8,00 m în cazul altor drumuri, conform avizului administratorului drumului, dar nu mai puțin de 5,00 m față de aliniament.
- În cazul parcelelor de colț alinierea se va considera față de ambele laturi ale parcelei care se învecinează cu domeniul public.

3.3. Amplasarea construcțiilor față de limitele laterale și posterioare ale parcelei

- În cazul în care pe limitele laterale de proprietate nu există calcane, în funcție de tipologia existentă, construcțiile se vor retrage față de limitele de proprietate în mod obligatoriu, respectiv la minim **1,00 m** față de limita de proprietate atunci când pe acea fațadă nu sunt ferestre, respectiv minim **3,00 m** când pe acea fațadă sunt ferestre, cu respectarea legislației în vigoare privind accesul pentru mijloacele de stingere a focului. Fereastra pentru vedere, balconul ori alte asemenea lucrări neparalele cu linia de hotar spre fondul învecinat sunt interzise la o distanță mai mică de un metru.
- În cazul parcelelor de colț limitele opuse laturilor care se învecinează cu spațiul public vor fi considerate limite laterale, parcelele neavând limită posterioară.
- Construcțiile se vor retrage față de limita posterioară de proprietate cu minim înălțimea construcției, măsurată

CAPITOLUL V. PREVEDERI LA NIVEL DE UTR - ZONE ȘI SUBZONE FUNCȚIONALE

la streășină sau cornișă, în punctul cel mai înalt, dar nu mai puțin de **5,00 m**.

- În toate cazurile distanța dintre clădiri va fi egală sau mai mare cu înălțimea celei mai înalte. În caz contrar se va elabora studiu de însorire care să confirme că este asigurată însorirea acestora pe o durată de minimum 1 1/2 ore la solstițiul de iarnă, a încăperilor de locuit din clădire și din locuințele învecinate.
- În orice situație, distanța dintre clădirile de pe parcelele învecinate trebuie să respecte distanțele de siguranță conform normelor de securitate la incendiu.

3.4. Amplasarea construcțiilor unele față de altele pe aceeași parcelă

- Clădirile vor respecta între ele distanțe egale cu jumătate din înălțimea la cornișă a celei mai înalte dintre ele. Distanța se poate reduce la jumătate dacă pe fațadele opuse nu sunt accese în clădire și/sau dacă nu sunt ferestre care să lumineze încăperi în care se desfășoară activități permanente, dar nu mai puțin de **5,00 m**.
- Anexele gospodărești pot fi alipite între ele sau de construcții având funcțiunea de locuire cu condiția respectării normelor de sănătatea populației și sanitar-veterinare. Pentru construcțiile cu destinația de locuințe este interzisă alipirea la calcan a acestora și se va respecta o distanță de minim **5,00 m** între ele. Prin excepție, construcțiile cu destinația de locuințe dispuse în formă de I, L sau U pot fi alipite. Cu demonstrarea asigurării condițiilor de însorire și respectarea tipologiei existente pot fi acceptate și distanțe mai mici.
- Anexele gospodărești care constituie surse de poluare vor fi amplasate cu respectarea distanțelor prevăzute în normele de sănătatea populației și sanitar-veterinare în vigoare.
- Se vor respecta normele de securitate la incendiu cu privire la amplasarea construcțiilor pe parcelă și respectarea distanțelor între clădiri în funcție de gradul de rezistență la foc, conform Normativului privind securitatea la incendiu a construcțiilor - Indicativ P118/1 – 2025.

3.5. Condiții de acces și circulație

- Autorizarea executării construcțiilor este permisă numai dacă există posibilitatea de acces la drumurile publice, direct sau prin servitute, conform destinației construcției. Caracteristicile acceselor la drumurile publice trebuie să permită intervenția mijloacelor de stingere a incendiilor. Pentru toate parcelele este obligatorie asigurarea accesului carosabil din minim un drum public, cu o lățime minimă de 4,00 m, în mod direct sau prin servitute de trecere legal instituită, conform Codului Civil, peste maxim o parcelă. Pentru anumite utilizări, se va asigura acces direct din căile de circulație majoră, conform Anexei nr. 4 din Regulamentului General de Urbanism aprobat prin HG nr. 525 din 27.06.1996 (*ex: construcții de sănătate, cult, administrative, după caz*).
- Se vor respecta prevederile din cadrul *Capitolului III.2 Reguli cu privire la asigurarea acceselor obligatorii, Art. 26. Accese carosabile*, cu respectarea Regulamentului General de Urbanism aprobat prin HG nr. 525 din 27.06.1996, Anexa nr. 4-Accese carosabile, conform destinației construcțiilor prevăzute în "Utilizări admise" și "Utilizări admise cu condiționări";
- Pentru toate obiectivele noi și existente cu acces public se vor asigura accese pietonale adaptate persoanelor cu dizabilități, conform normelor în vigoare.
- Amenajarea accesului la proprietate din zona drumurilor publice se va realiza în conformitate cu avizul administratorului drumului.
- Accesul administratorilor infrastructurii tehnico-edilitare la echipamente și instalații se va face direct din domeniul public sau în conformitate cu condițiile specifice de acces la proprietăți stabilite prin legislația specifică. Echipamentele și instalațiile vor fi astfel amplasate încât să nu stânjenească circulația pietonală și auto.
- Spațiile publice vor fi amenajate astfel încât să corespundă cerințelor de deplasare referitoare la accesibilitatea persoanelor cu dizabilități, persoanelor cu mobilitate redusă, inclusiv pentru cei care folosesc scaune cu rotile. În toate cazurile este obligatorie asigurarea accesului în spațiile publice a persoanelor cu dificultăți de deplasare.
- Rampele de acces la locurile de parcare din interiorul parcelelor nu vor produce nicio modificare la nivelul trotuarului, cu excepția teșiturii bordurii.

3.6. Staționarea autovehiculelor

- Staționarea autovehiculelor și atelajelor se va face exclusiv în interiorul parcelei prin amenajarea a minim un loc de parcare per gospodărie, la o distanță de minim 5,00 m față de ferestrele locuințelor.
- Pentru funcțiunile cu acces public se acceptă amenajarea în zona drumurilor publice a unor spații de staționare pentru vizitatori, în conformitate cu avizul administratorului drumului. Dimensiunea minimă a unui loc de parcare pentru autovehicule va fi de 2,50 x 5,00 m, iar a unui loc de parcare pentru biciclete de 0,50 x 2,00 m.
- Minimul de locuri de parcare este de un loc. Necesarul de parcaje se va dimensiona în conformitate cu

CAPITOLUL V. PREVEDERI LA NIVEL DE UTR - ZONE ȘI SUBZONE FUNCȚIONALE

prevederile din cadrul *Capitolului III.2 Reguli cu privire la asigurarea acceselor obligatorii, Art. 34. Parcaje*, cu respectarea Regulamentului General de Urbanism aprobat prin HG nr. 525 din 27.06.1996, Anexa nr. 5, conform destinației construcțiilor.

- Zonele de parcare cu mai mult de 3 locuri de parcare vor avea plantat cel puțin un copac la 3 locuri de parcare și vor fi dotate cu mobilier pentru deșeuri.

3.7. Înălțimea maximă a construcțiilor

- Regimul de înălțime maxim admis este:
 - Subsol/Demisol + Parter + Etaj/Mansardă (S/D+P+1/M);
- Înălțimea maximă admisă a construcțiilor, măsurată la cornișă sau streășină în punctul cel mai înalt, nu va depăși **5,50 m**.

Înălțimea maximă a construcțiilor, măsurată la coamă, în punctul cel mai înalt, nu va depăși **11,00 m**. Niciun element al construcțiilor sau instalațiilor nu va depăși un plan virtual, paralel cu terenul natural existent, situat la 11,00 m de cotele pe înălțime existente ale terenului.

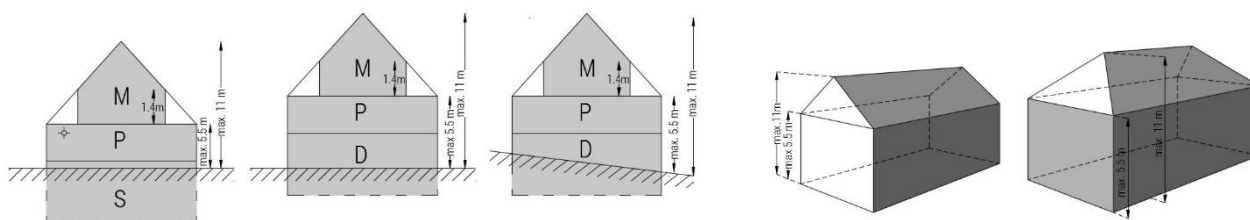


Fig. 1. Înălțimea maximă a construcțiilor

3.8. Aspectul exterior al construcțiilor

- **Arhitectura** clădirilor va fi de factură contemporană, modernă și va exprima funcțiunea pe care o reprezintă (zonă de locuit).
- Clădirile noi sau modificările / reconstrucțiile de clădiri existente se vor integra în caracterul general al zonei și se vor armoniza cu clădirile învecinate ca arhitectură și finisaje.
- La finisarea fațadelor și a învelitorii se vor evita folosirea culorilor stridente și a materialelor nespecifice funcțiunii de locuire.
- Garajele și anexele vizibile din circulațiile publice se vor armoniza ca finisaje și arhitectură cu clădirea principală.

REGLEMENTĂRI:

- **Voluatria** clădirilor va fi simplă, lipsită de elemente parazitare. Construcțiile vor fi așezate rațional pe teren (pante, scurgeri de apă, vizibilitate, orientare față de punctele cardinal și față de elementele ambient ale cadrului natural/construit, față de repere de interes).
- **Acoperișul** va avea o formă geometrică simplă și va fi de tip șarpantă din lemn în patru ape sau două ape, cu pante de 30-50 de grade. Se interzic formele atipice, curbe, unghiuri ascuțite. Învelitoarea va fi realizată din țiglă ceramică, țiglă de beton, țiglă metalică. Este interzisă realizarea învelitorilor din azbociment, membrană bituminoasă sau alte materiale sintetice. În cazurile în care configurația terenului o permite și sunt necesare soluții speciale de integrare în peisaj se acceptă și acoperișuri de tip terasă cu pantă mică, de minim 2%. Culorile învelitorilor vor respecta specificul local fiind cât mai apropiate de cele naturale, specifice zonei. Se interzice utilizarea culorilor stridente și atipice specificului local (albastru, antracit, verde, roșu aprins, etc.)
- **Raportul plin-gol:** va fi adaptat tipologiei locale; ferestrele vor fi dreptunghiulare sau pătrate; nu se admit ferestre triunghiulare, trapezoidale, rotunde, poligonale.
- **Materialele de finisaje:** Materialele de finisaje pentru fațade vor fi cele specifice zonei (tencuieli, zugrăveli, piatră, cărămidă, lemn tratat, placaje din piatră). Se interzic finisaje și materiale nespecifice zonelor de locuit precum: pereții cortină, inox, plăci de tip bond, panouri tip sandwich, sticla fumurie sau oglindată, policarbonat, etc. Se admit termozolații doar la clădirile care nu sunt identificate cu valoare arhitecturală, tradițională și la construcțiile noi. Se interzice realizarea anexelor gospodărești din tablă, poliuretan, polistiren sau alte materiale similare care conduc la deprecierea zonei sau peisajului.
- **Cromatică:** Culorile utilizate vor fi pastelate, deschise, apropiate de cele naturale, specifice zonei, fiind recomandată utilizarea cu precădere a pigmentilor naturali. Se interzice folosirea culorilor saturate, stridente (roz, oranj, roșu, galben, etc.)
- **Tâmplăria** va fi proiectată și realizată conform tipologiilor de inspirație locală, din lemn sau PVC, în culori

CAPITOLUL V. PREVEDERI LA NIVEL DE UTR - ZONE ȘI SUBZONE FUNCȚIONALE

specific. Feroneria va avea culori discrete, nestrălucitoare, fiind interzisă utilizarea inoxului lucios sau a altor materiale similare. Pentru umbrirea suprafețelor vitrate se pot folosi obloanele de lemn sau vegetația. Se interzice utilizarea următoarelor elemente: geam bombat, geam reflectorizant, geam oglindă, rulouri exterioare neînglobate în zidăria casei, obloane din PVC sau metalice, goluri cu forme atipice (cerc, elipsă, triunghi, romb, poligon, etc.).

- Autorizarea executării construcțiilor și a amenajărilor care, prin amplasament, conformare, funcțiune, volumetrie și aspect exterior (conformare și amplasare goluri, raport plin-gol, materiale utilizate, învelitoare, paletă cromatică și altele) depreciază valorile specificului local și valoarea peisajului este interzisă.
- În cazul construcțiilor existente care se încadrează în specificul local, se recomandă păstrarea elementelor constructive valoroase și, pe cât posibil, repararea și conservarea la nivel cât mai extins, prin folosirea tehnologiilor tradiționale locale. Intervențiile realizate trebuie să poată fi reversibile, pentru a nu împiedica șansa unei intervenții viitoare, cu materiale și tehnologii noi, ce se pot dovedi benefice.
- Stilul arhitectural se va adapta specificului mediului rural. Toate fațadele clădirilor vor fi tratate cu aceeași grijă ca și fațada principală prin utilizarea unei palete cromatice armonioase și a unor materiale similare. Este interzisă amplasarea instalațiilor de climatizare pe fațadele vizibile din spațiul public.
- **Reclamele, firmele, inscripțiile, însemnele:** Amplasarea, forma, dimensiunile și categoriile de mijloace de publicitate permise astfel încât prin dimensiuni, formă sau amplasare să nu altereze caracteristicile arhitecturale și ambientale ale zonei. Amplasarea acestora se va face în așa fel încât să nu constituie elemente care obturează sau concurează cu elementele de fațadă (profilaturi, ferestre, streșini, etc.) și fără a disturba circulația pe domeniul public. Materialele recomandate sunt fier forjat, bronz, alamă, sticlă, lemn. Se interzice utilizarea materialelor iluminate strident, casetelor luminoase sau a altor materiale nespecifice. Dimensiunile panourilor vor fi specifice funcțiilor pe care le anunță (maxim 1,20 x 0,60 m), iar acestea nu se vor amplasa mai sus de nivelul parterului. Amplasarea panourilor obligatorii de edificare a investițiilor se va alege astfel încât să nu obtureze imaginea de ansamblu a investiției.
- Față de prescripțiile generale de mai sus se pot accepta derogări pentru încadrarea în specificul arhitectural local.
- Intervențiile pe domeniul public vor trata integral suprafața publică (din gard în gard) și vor propune o abordare integrată prin oferirea unui spațiu public de calitate (realizarea de trotuare, spații de odihnă, spații verzi plantate și altele).
- **Elemente adiacente construcției:** terase, scări exterioare, stâlpi, parapetei, balustrade, etc) vor fi concepute și realizate conform tehnicilor locale; nu se admit confecții metalice aparente, baluștri, ornamente din plastic. Se recomandă realizarea balustradelor balcoanelor din lemn sau fier forjat; se interzice folosirea inoxului care este nespecific funcțiilor de locuire ale zonei.
- **Lucarnele:** vor avea forme adecvate specificului local; se admit ferestre de tip luminator, dacă acestea nu modifică volumetria și aspectul general al acoperișului.
- **Thinichigeria:** va fi concepută cu geometrie simplă, discretă;
- **Anexele gospodărești:** vor respecta arhitectura clădirii principale.

3.9. Condiții de echipare edilitară

- Toate clădirile vor fi racordate la rețelele tehnico-edilitare publice.
- Autorizarea executării construcțiilor care, prin dimensiunile și destinația lor, presupun cheltuieli de echipare edilitară ce depășesc posibilitățile financiare și tehnice ale investitorilor interesați, deținătorilor de rețele / instalații ori ale administrației publice locale, este interzisă.
- Se interzice montarea supraterană, pe domeniul public, a echipamentelor tehnice care fac parte din sistemele de alimentare cu apă, canalizare, energie electrică, termoficare, gaze naturale, telecomunicații și altele de această natură. În cazurile în care tehnic acest lucru nu este posibil, acestea vor fi realizate în incinte împrejmuite cu vegetație care să aibă rol de ecranare a acestora, pentru a menține estetica localității.
- Se interzice amplasarea rețelelor edilitare prevăzute pe stâlpi de iluminat public, pe plantații de aliniament, pe elemente de fațadă ale imobilelor ori pe alte elemente / structuri de această natură.
- Se recomandă echiparea clădirilor cu sisteme de furnizare a energiei regenerabile (generatoare solare, eoliene, geotermale, etc)
- **Apă potabilă, canalizare menajeră și canalizare pluvială:**
 - Autorizarea construcțiilor care necesită alimentare cu apă potabilă depinde de conectarea la rețeaua publică de apă și canalizare menajeră.
 - În absența rețelelor publice de apă și/sau canalizare menajeră, până la realizarea acestora, se vor adopta

CAPITOLUL V. PREVEDERI LA NIVEL DE UTR - ZONE ȘI SUBZONE FUNCȚIONALE

soluții de echipare în sistem individual care să respecte normele sanitare și de protecție a mediului, cum ar fi stații de epurare sau fose etanșe vidanjabile cu o capacitate minimă de 2 mc.

- Deversarea apelor uzate menajere pe domeniul public este interzisă.
- La parcelele cu o suprafață mai mare de 1000,00 mp, care nu au posibilitatea scurgerii apelor pluviale direct într-un emisar, se va prevedea un bazin subteran de minim 1,00 mc pentru stocarea apei pluviale în vederea reutilizării acesteia la irigații.
- Scurgerea apelor pluviale de pe acoperișuri direct pe domeniul public este interzisă.
- Delimitarea dintre rețeaua internă și cea publică se face la căminul de bransament, amplasat pe domeniul public lângă limita proprietății.
- Bransamentul/ racordarea de la/la rețeaua publică se execută exclusiv subteran, fără elemente supraterane, cu readucerea terenului afectat la stadiul inițial, respectând estetica spațiului public și normele locale.
- **Energie electrică, telefonie, internet, CATV, gaze naturale:**
 - Racordurile la rețelele de energie electrică, telefonie, internet, CATV și gaze naturale se vor realiza subteran, până la limita de proprietate, în conformitate cu reglementările tehnice.
 - Împrejmuirea va fi prevăzută cu incinte sau nișe pentru pozarea cablurilor și a tablourilor de vizitare (contoare), fără ca acestea să afecteze circulația publică.
 - Se interzice montarea pe fațadele vizibile din spațiul public a echipamentelor de climatizare, a tubulaturii de evacuare a gazelor arse, a conductelor, cablurilor și a antenelor TV. Contoarele de gaze și energie trebuie amplasate în nișe sau pe fațade, dar fără a depăși limita de proprietate.
- **Salubritate:**
 - Imobilele vor fi prevăzute cu un spațiu interior parcelei, recomandabil cu acces public, destinat colectării deșeurilor menajere dotat cu pubele. Platformele publice destinate depozitării deșeurilor menajere vor fi amenajate la distanța de minim 10,00 m de ferestrele locuințelor, împrejmuite și impermeabilizate.
 - Depozitarea gunoiului de grajd se poate realiza pe platforme individuale (gospodărești) impermeabile, cu respectarea normelor în vigoare privind sănătatea populației, sanitar-veterinare și siguranța alimentelor, mediul, la o distanță de minim 50,00 m față de locuințe și sursele de apă potabilă.

3.10. Spații verzi

- Suprafața spațiilor libere din incinte vor fi înierbate/plantate și amenajate în procent de minim 50% din suprafața totală a parcelei (a ogrădei, fără grădina de produse agricole).
- Spațiile libere vizibile din circulațiile publice vor fi tratate ca grădini de fațadă;
- Spațiile neconstruite și neocupate de accese și trotuare de gardă vor fi plantate cu gazon și cu un arbore la fiecare **100,00 mp**;
- Se recomandă utilizarea vegetației specifice locale. Se vor planta specii locale de arbori și pomi și se va evita plantarea de specii exogene.
- Spațiile verzi publice și locurile de joacă pentru copii vor fi amenajate și echipate cu mobilier urban specific. Elementele de mobilier exterior amplasate în spațiul public se vor realiza cu preponderență din materiale naturale (lemn, piatră). Nu se vor folosi materiale ca metale strălucitoare (inox) sau alte materiale nespecifice (rășini, PVC, mase plastice, fibră de sticlă).
- Pavimente exterioare se vor realiza din materiale locale și naturale (piatră, lemn, cărămidă). Se interzice fixarea elementelor de pavaj în beton și impermeabilizarea suprafeței prin platforme și alei turnate din beton sau asfalt, precum și utilizarea materialelor care au în compoziție ciment, asfalt sau rășini sintetice. Se va asigura panta pentru scurgerea apelor pluviale. Aleile carosabile vor fi pietruite și/sau înierbate. Culorile folosite vor fi cele ale materialelor naturale, nu se vor utiliza pigmenți tari și nespecifici.

3.11. Împrejmuiiri

- Împrejmuirile spre stradă vor fi de maxim 2,20 m.
- Împrejmuirea gospodăriei se va realiza din materiale naturale (piatră, cărămidă, lemn, nuiele, metal, plasă de sârmă, etc.) și va respecta tipologia locală specifică. Se va păstra aspectul natural al materialelor în ceea ce privește textura și culoarea. Este interzisă utilizarea de materiale plastice (policarbonat, plexiglas, PVC, etc.).
- Porțile de acces pe parcelă se vor deschide spre interiorul parcelei sau în planul împrejmuirii. Împrejmuirile vor putea fi dublate de garduri vii.
- Realizarea împrejmuirii pe limita de proprietate se va face în conformitate cu Codul Civil, cu acordul vecinului.
- Se vor respecta reglementările generale cuprinse în *Capitolul III.5. Reguli cu privire la amplasarea de parcaje, spații verzi și împrejmuiiri, Articolul 36: Împrejmuiiri.*

CAPITOLUL V. PREVEDERI LA NIVEL DE UTR - ZONE ȘI SUBZONE FUNCȚIONALE

4. POSIBILITĂȚI MAXIME DE UTILIZARE A TERENULUI

4.1. Procentul de ocupare al terenului

- P.O.T. maxim admis:
 - 30%

4.2. Coeficientul de utilizare al terenului

- C.U.T. maxim admis:
 - 0,9

IS – ZONĂ INSTITUȚII PUBLICE ȘI SERVICII

ISP – Instituții și dotări de interes public

1. CARACTERUL SUBZONEI

- Subzona cuprinde instituții și servicii publice sau de interes public: administrative, socio-culturale, de învățământ, de sănătate, de cult, etc, dispersate în teritoriul intravilanului municipiului. Prin instituție se înțelege un organ sau organizație (publică sau privată) care desfășoară activități cu caracter social, cultural, administrativ etc, cu caracter necomercial/nonprofit.
- Se conservă de regulă actualele utilizări, ce pot fi dezvoltate, reorganizate sau modernizate, în conformitate cu necesitățile actuale, dar se admit și reconversii funcționale din cadrul întregii zone IS cu condiția asigurării compatibilității funcțiunilor.

2. UTILIZARE FUNCȚIONALĂ

2.1. Utilizări admise

- Funcțiuni administrative (primărie, consiliu local, poliție, pompieri, oficii poștale, fundații, organizații non-guvernamentale, asociații, agenții, fonduri, birouri și altele);
- Funcțiuni de cultură (biblioteci, muzee, case de cultură, cinematografe, centre / complexuri culturale, teatre, săli de reuniune, spații expoziționale, săli polivalente, spații și amenajări pentru spectacole în aer și altele);
- Funcțiuni de sănătate și de asistență socială (spitale (generale, de specialitate), asistență de specialitate (boli cronice, handicapați, recuperări funcționale, centre psihiatrice), policlinici, dispensare, farmacii, cabinete medicale de specialitate, centre medicale, centre de permanență, azile, centre de îngrijire și altele);
- Funcțiuni de învățământ și de cercetare (învățământ preșcolar (grădinițe, creșe), școli primare, școli gimnaziale, licee, școli postliceale, școli profesionale, after-school și altele);
- Funcțiuni de cult (lăcașe de cult, mănăstiri, schituri și altele);
- Funcțiuni mixte (locuire la etajele superioare și parter cu altă funcțiune);
- Alte clădiri publice sau cu funcțiuni de interes public ;
- Funcțiuni complementare cu rolul deservirii funcțiunii de bază;
- Extindere, mansardări, reconfigurări, reutilizări ale construcțiilor existente;
- Amenajări și lucrări tehnico-edilitare aferente funcțiunii de bază și funcțiunilor complementare precum: locuri de joacă pentru copii și spații de odihnă, spații verzi publice, scuaruri, echipamente pentru dotări tehnico-edilitare, spații de colectare a deșeurilor menajere, amenajări și construcții pentru circulații pietonale și carosabile, modernizarea și reabilitarea drumurilor, parcaje publice la sol și alte amenajări destinate spațiului public.

2.2 Utilizări admise cu condiționări

- Funcțiunile comerciale și de servicii (comerț alimentar și nealimentar, alimentație publică, servicii dimensionate la nivel de atelier și altele asemenea), cu următoarele condiții:
 - Suprafața desfășurată a construcțiilor să nu depășească **100,00 mp ADC**;
 - Să nu genereze transporturi grele, să nu atragă mai mult de 5 autoturisme;
 - Să nu producă poluare de orice tip peste normele admise;
 - Activitatea (inclusiv depozitarea) să se desfășoare numai în interiorul clădirii.
 - Se admit construcții cu funcțiunea de depozitare, în următoarele condiții:
 - Să fie necesare, adiacente unor construcții cu funcțiunea de comerț cu amănuntul, manufacturiere, echipamente de interes public sau servicii publice;
 - Suprafața construită a acestora să nu depășească suprafața construită a construcției în care se desfășoară activitatea principală;
 - Să fie pe aceeași parcelă cu construcția în care se desfășoară activitatea principală sau pe parcele alipite acesteia;
 - se va asigura în toate locurile publice accesul persoanelor cu handicap motor;

CAPITOLUL V. PREVEDERI LA NIVEL DE UTR - ZONE ȘI SUBZONE FUNCȚIONALE

- autorizarea executării construcțiilor care prin destinație, necesită spații de parcare se admite numai dacă există posibilitatea realizării acestora în afara domeniului public;
- Pentru detalieri se vor întocmi planuri urbanistice de detaliu, cu condiția respectării prevederilor de mai jos.
- Se admit schimbări de funcțiune cu condiția ca acestea să reprezinte obiective de interes public.
- Echipamente tehnico-edilitare, cu condiția ca acestea să nu modifice aspectul general al zonei (exclus antene GSM)
- Funcțiuni de cazare ((semi)hoteliere, de apartamente, cămine, internate) ale instituțiilor de învățământ sau cercetare cu condiția ca proprietatea și administrarea să aparțină acestora;
 - Se admit locuințe de serviciu permanente sau temporare, cu condiția ca acestea să fie destinate exclusiv angajaților, acordate în condițiile contractului de muncă, potrivit prevederilor legale;
 - Se admite extinderea și/sau mansardarea, reconfigurarea, schimbarea de destinație a construcțiilor existente, cu respectarea funcțiilor complementare, a condițiilor de amplasare, echipare și configurare, precum și a posibilităților maxime de ocupare și utilizare a terenului prevăzute de prezentul regulament. În cazul mansardărilor, suprafața nivelului mansardei va reprezenta maxim 60% din suprafața nivelului curent (se va lua în calcul numai porțiunea cu înălțimea liberă mai mare sau egală cu 1,40 m);
 - Se admit conversii funcționale, cu condiția ca noile folosințe să facă parte de asemenea din categoria instituțiilor și serviciilor publice sau de interes public (din cadrul zonei funcționale IS) și să fie compatibile cu clădirile existente;
 - Se admit construcții, amenajări, instalații cu caracter temporar, doar cu scopul găzduirii evenimentelor social-culturale;
 - Autorizarea bisericilor sau altor lăcașe de cult, indiferent de suprafață, se va realiza condiționat de avizarea și aprobarea, în prealabil, a unei documentații de urbanism (PUD).
 - În zona drumurilor publice, cuprinzând ampriza, fâșiile de siguranță și fâșiile de protecție, se pot autoriza, în condițiile stabilite prin avizul/autorizația administratorului drumului:
 - Rețele și instalații tehnico-edilitare necesare funcționării drumului (canalizare pluvială și drenaje, iluminat public, semnalizări luminoase rutiere, rețea de stropit spații verzi, rețea energetică pentru transportul în comun, stâlpi pentru telecomunicații și altele asemenea);
 - Rețele și instalații tehnico-edilitare, precum rețelele de distribuție sau colectare pentru apă, energie electrică, telefonie, gaze, termoficare și canalizare pluvială, posturi de transformare, cămine și aerisiri, hidranți, stații de pompare, guri de scurgere și altele asemenea;
 - Stații de alimentare cu energie electrică, panouri fotovoltaice și alte instalații pentru energie regenerabilă;
 - Construcții și panouri publicitare;
 - Clădirile sau părțile de clădiri existente ce nu se încadrează în prevederile prezentului regulament nu vor putea fi amplificate, ci doar menținute în parametrii actuali;
 - Parcelarea terenurilor este posibilă cu respectarea prevederilor din „Condiții de acces și circulație” și din „Caracteristici ale parcelelor”.

2.3 Utilizări interzise

- Orice alte utilizări decât cele enunțate la utilizări admise și utilizări admise cu condiționări;
- Funcțiuni sau procese tehnologice care produc poluare de orice natură (fonică, chimică, vizuală, olfactivă și altele) cu efect asupra funcțiilor învecinate parcelei;
- Funcțiuni de producție industrială (hale de producție sau depozitare și altele asemenea) sau agricolă (grajduri de animale altele decât anexele gospodărești și altele asemenea);
- Funcțiuni de comerț en-gros, indiferent de gabaritul acestora, garaje publice sau dezmembrări auto, ateliere de reparații mașini, parcuri de rulote, campinguri permanente;
- Depozite de hidrocarburi, târguri de animale, gropi de gunoi, puncte de colectare a deșeurilor reutilizabile, exploatații agricole;
- Facilități sau instalații care pot prezenta pericole grave sau un inconvenient pentru vecinătate, în timpul funcționării lor normale și în caz de incident sau accident;
- Lucrări de terasamente și sistematizare verticală de natură să afecteze amenajările din spațiile publice sau de pe parcelele adiacente;
- Desființarea sau alterarea lucrărilor de îmbunătățire funciară;
- Amplasarea construcțiilor și panourilor publicitare în curbe și în intersecțiile la nivel ale căilor de comunicație, în ampriză și în zonele de siguranță, precum și pe suprafețele de teren destinate asigurării vizibilității în curbe și în intersecții, amenajarea parcarilor în interiorul și în exteriorul curbelor periculoase;

CAPITOLUL V. PREVEDERI LA NIVEL DE UTR - ZONE ȘI SUBZONE FUNCȚIONALE

Amplasarea pe drumurile publice, pe lucrările de artă aferente acestora sau în zona drumului a oricăror panouri, inscripții, pancarte, gravuri, afișe sau alte mijloace de publicitate sau reclamă, fără acordul prealabil și autorizația de amplasare și/sau de acces la zona drumului public, emise de administratorul drumului respectiv; Se interzice amplasarea panourilor publicitare la o distanță mai mică de 150,00 m în localitate, respectiv mai mică de 250,00 m în afara localității, calculată de la intrarea, respectiv ieșirea din intersecție;

- Realizarea de iazuri și alte amenajări de retenție a apelor fără avizul A.N. Apele Române, precum și orice tipuri de lucrări, amenajări, instalații care pun în pericol sau pot să deterioreze lacurile, lacurile de acumulare, cursurile de apă, digurile, canalele, barajele și alte lucrări hidrotehnice sau de îmbunătățiri funciare;

3. CONDIȚII DE AMPLASARE, ECHIPARE ȘI CONFORMARE A CONSTRUCȚIILOR

- Amplasarea, orientarea și configurarea construcțiilor se vor înscrie în tipologia tradițională specifică zonei și vor respecta prevederile Codului Civil. Clădirile sau părțile de clădire existente ce nu se încadrează în prevederile prezentului regulament nu vor putea fi amplificate, ci doar menținute în parametrii actuali prin reabilitare și/sau reutilizare (schimbare de destinație).

3.1. Caracteristici ale parcelelor

- Se consideră construibile parcelele care îndeplinesc cumulativ următoarele condiții:
 - Suprafața minimă a parcelei să fie mai mare sau egală cu **1000,00 mp**;
 - Frontul la stradă să fie de minim **15,00 m**.
- Parcelele cu suprafețe mai mici de 1000 mp și front la stradă mai mic de 15 m își vor menține suprafața și frontul existent. Pe aceste parcele se pot face extinderi ale locuințelor existente, în adâncime, fără a depăși lățimea casei existente sau reconstruiri pe amprenta inițială cu posibilitate de extindere în adâncime. Sunt permise construcții de anexe gospodărești cu respectarea indicatorilor urbanistici.
- în cazul construcțiilor comerciale mici (magazine, baruri, etc) se admite o suprafață mai mică a parcelei, dar nu mai puțin de **800 mp**.
- Se permit operațiuni de divizare sau comasare a parcelelor doar cu condiția ca toate parcelele rezultate să îndeplinească condițiile mai sus menționate, lungimea parcelelor să fie mai mare decât lățimea acestora, să aibă formă regulată și să aibă posibilitate de acces. Se vor respecta prevederile Articolului 31 al prezentului regulament cu privire la parcelările noi. Pentru divizare în mai mult de 3 parcele se va elabora o documentație de urbanism (PUZ). Pentru un număr mai mare de 12 loturi se poate autoriza realizarea parcelării și executarea construcțiilor cu condiția adoptării de soluții de echipare colectivă care să respecte normele legale de igienă și de protecție a mediului.
- Construcțiile existente amplasate pe parcele care nu îndeplinesc condițiile de mai sus vor putea fi reabilite / modernizate fără a putea fi extinse în afara volumului existent.

3.2. Amplasarea construcțiilor față de aliniament

- Construcțiile se vor retrage cu minim **5,00 m** față de aliniament, în funcție de profilul activității și caracterul zonei construite;
- Construcțiile se vor amplasa paralel sau perpendicular cu aliniamentul.
- În situațiile în care există alinieri unitare (aceeași retragere față de aliniament pe cel puțin patru parcele alăturate și învecinate pe același front cu parcela în cauză), clădirile se vor retrage cu aceeași distanță față de aliniament ca și clădirile alăturate.
- În zonele nou constituite se va respecta o aliniere de minim 13,00 m din axul drumului național și de minim 8,00 m în cazul altor drumuri, conform avizului administratorului drumului, dar nu mai puțin de **3,00 m** față de aliniament.
- În cazul parcelelor de colț alinierea se va considera față de ambele laturi ale parcelei care se învecinează cu spațiul public.
- Conformarea construcțiilor pe parcelă va fi determinată de contextul generat de cadrul construit adiacent.

3.3. Amplasarea construcțiilor față de limitele laterale și posterioare ale parcelei

- Clădirile dispuse izolat se vor retrage față de limitele laterale ale parcelei cu jumătate din înălțimea la cornișă, dar nu mai puțin de **5,00 m**; retragerea față de una din limitele laterale va fi de minim **3,00 m** pentru a permite accesul autovehiculelor de stingere a incendiilor la curtea din spate;

CAPITOLUL V. PREVEDERI LA NIVEL DE UTR - ZONE ȘI SUBZONE FUNCȚIONALE

- În cazul parcelelor de colț limitele opuse laturilor care se învecinează cu spațiul public vor fi considerate limite laterale, parcelele neavând limită posterioară.
- Construcțiile se vor retrage față de limita posterioară a parcelei la o distanță de cel puțin jumătate din înălțimea clădirii măsurată la cornișă, dar nu mai puțin de **5,00 metri**.
- În orice situație, distanța dintre clădirile de pe parcelele învecinate trebuie să respecte distanțele de siguranță conform normelor de securitate la incendiu.

3.4. Amplasarea construcțiilor unele față de altele pe aceeași parcelă

- Clădirile vor respecta între ele distanțe egale cu jumătate din înălțimea la cornișă a celei mai înalte dintre ele. distanța se poate reduce la jumătate dacă pe fațadele opuse nu sunt accese în clădire și/sau dacă nu sunt ferestre care să lumineze încăperi în care se desfășoară activități permanente, dar nu mai puțin de **5,00 m.**, cu respectarea normelor de securitate la incendiu cu privire la amplasarea construcțiilor pe parcelă și respectarea distanțelor între clădiri în funcție de gradul de rezistență la foc.

3.5. Condiții de acces și circulație

- Autorizarea executării construcțiilor este permisă numai dacă există posibilitatea de acces la drumurile publice, direct sau prin servitute, conform destinației construcției. Pentru toate parcelele este obligatorie asigurarea accesului carosabil din minim un drum public, cu o lățime minimă de 4,00 m, în mod direct sau prin servitute de trecere legal instituită, conform Codului Civil, peste maxim o parcelă.
- Se vor respecta prevederile din cadrul *Capitolului III.2 Reguli cu privire la asigurarea acceselor obligatorii, Art. 26. Accese carosabile*, cu respectarea Regulamentului General de Urbanism aprobat prin HG nr. 525 din 27.06.1996, Anexa nr. 4-Accese carosabile, conform destinației construcțiilor prevăzute în "Utilizări admise" și "Utilizări admise cu condiționări";
- Pentru toate obiectivele noi și existente cu acces public se vor asigura accese pietonale adaptate persoanelor cu dizabilități, conform normelor în vigoare.
- Amenajarea accesului la proprietate din zona drumurilor publice se va realiza în conformitate cu avizul administratorului drumului.
- Accesul administratorilor infrastructurii tehnico-edilitare la echipamente și instalații se va face direct din domeniul public sau în conformitate cu condițiile specifice de acces la proprietăți stabilite prin legislația specifică. Echipamentele și instalațiile vor fi astfel amplasate încât să nu stânjenească circulația pietonală și auto.
- Spațiile publice vor fi amenajate astfel încât să corespundă cerințelor de deplasare referitoare la accesibilitatea persoanelor cu dizabilități, persoanelor cu mobilitate redusă, inclusiv pentru cei care folosesc scaune cu rotile. În toate cazurile este obligatorie asigurarea accesului în spațiile publice a persoanelor cu dificultăți de deplasare.
- Rampele de acces la locurile de parcare din interiorul parcelelor nu vor produce nicio modificare la nivelul trotuarului, cu excepția teșiturii bordurii.
- Construcțiile pentru învățământ și sănătate vor fi prevăzute cu accese de circulație din rețeaua de circulație publică majoră existentă în relația cu transportul public și două accese separate pentru evacuarea în caz de urgență. Pentru toate categoriile de construcții și amenajări se vor asigura accese pentru intervenții în caz de incendiu, dimensionate conform normelor pentru trafic greu.
- Construcțiile comerciale vor avea asigurate accese carosabile separate pentru consumatori, personal și aprovizionare. Construcțiile pentru învățământ și sănătate vor fi prevăzute cu accese de circulație din rețeaua de circulație publică majoră existentă în relația cu transportul public și două accese separate pentru evacuarea în caz de urgență. Pentru toate categoriile de construcții și amenajări se vor asigura accese pentru intervenții în caz de incendiu, dimensionate conform normelor pentru trafic greu.
- Modernizarea drumurilor publice va trata toată ampriza drumului aflată în proprietatea publică, proiectul tratând inclusiv accesele la proprietăți, spațiile verzi din lungul drumurilor, iluminatul public, zonele de staționare pe domeniul public, trotuarele, rigolele și alte amenajări specifice. În zona drumurilor publice comunale, județene, naționale vor fi prevăzute tubulaturi pentru infrastructura de telecomunicații.

3.6. Staționarea autovehiculelor

- Staționarea autovehiculelor se va organiza în interiorul parcelei sau în spații publice amenajate.
- Pentru funcțiunile cu acces public se acceptă amenajarea în zona drumurilor publice a unor spații de staționare pentru vizitatori, în conformitate cu avizul administratorului drumului. Dimensiunea minimă a

CAPITOLUL V. PREVEDERI LA NIVEL DE UTR - ZONE ȘI SUBZONE FUNCȚIONALE

unui loc de parcare pentru autovehicule va fi de 2,50 x 5,00 m, iar a unui loc de parcare pentru biciclete de 0,50 x 2,00 m.

- Necesarul de parcaje se va dimensiona în conformitate cu prevederile din cadrul *Capitolului III.2 Reguli cu privire la asigurarea acceselor obligatorii, Art. 34. Parcaje*, cu respectarea Regulamentului General de Urbanism aprobat prin HG nr. 525 din 27.06.1996, Anexa nr. 5, conform destinației construcțiilor, minimul fiind de:
 - a. Pentru construcții administrative, comerciale și de servicii - minim un loc de parcare și un loc de parcare pentru biciclete la fiecare 100,00 mp suprafață desfășurată;
 - b. Pentru construcții de cultură, de sănătate și asistență socială, de învățământ și cercetare, de agrement, de turism, de locuire, pentru extinderi, mansardări, reconfigurări, reutilizări ale construcțiilor existente și pentru funcțiuni mixte - minim un loc de parcare și un loc de parcare pentru biciclete la fiecare 100,00 mp suprafață desfășurată;
 - c. Pentru construcții de învățământ - minim un loc de parcare pentru microbus, un loc de parcare pentru vizitatori, un loc de parcare la fiecare 4 persoane angajate ale instituției și minim 5 locuri de parcare pentru biciclete;
 - d. Pentru construcții de cult - minim 5 locuri de parcare și 5 locuri de parcare pentru biciclete.
- În zona obiectivelor turistice majore va fi prevăzut minim un loc de parcare pentru autobuze și autocare.
- Zonele de parcare cu mai mult de 3 locuri de parcare vor avea plantat cel puțin un copac la 3 locuri de parcare și vor fi dotate cu mobilier pentru deșeuri.

3.7. Înălțimea maximă a construcțiilor

- Regimul de înălțime maxim admis este:
- Subsol/Demisol + Parter + 2 Etaje + Mansardă (S/D+P+2E+M);
- Înălțimea maximă admisă a construcțiilor, măsurată la cornișă sau streșină în punctul cel mai înalt, nu va depăși **9,00 m**.
- Înălțimea maximă a construcțiilor, măsurată la coamă, în punctul cel mai înalt, nu va depăși **12,00 m**. Niciun element al construcțiilor sau instalațiilor nu va depăși un plan virtual, paralel cu terenul natural existent, situat la **12,00 m** de cotele pe înălțime existente ale terenului.
- În cazul construcțiilor amplasate pe terenuri în pantă, înălțimea maximă se va calcula în cel mai defavorabil punct fiind admise variații de până la 1,00 m inclusiv, pe maxim două laturi ale construcției. Variații de până la 2,00 m inclusiv se admit și pentru alinierea înălțimii la clădirile învecinate.
- Înălțimea construcțiilor se calculează pe baza terenului natural existent înainte de lucrări și trebuie respectată în fiecare punct al construcției.
- Pentru unități de cult – conform proiectelor tehnice

3.8. Aspectul exterior al construcțiilor

- Se vor respecta reglementările generale cuprinse în *Capitolul II.1. Reguli cu privire la păstrarea integrității mediului și protejarea patrimoniului natural și construit, Articolul 13. Zone construite protejate*
- Intervențiile în țesutului tradițional rural se vor realiza cu respectarea recomandărilor Ghidului de arhitectură pentru încadrarea în specificul local din mediu rural, elaborat de Ordinul Arhitecților din România.
- Aspectul clădirilor va fi subordonat cerințelor specifice unei diversități de funcțiuni, dar respectând condiția realizării unor ansambluri compoziționale care să țina seama de particularitățile sitului, de caracterul general al zonei și de arhitectura clădirilor din vecinătate cu care se află în relații de co-vizibilitate;
- Clădirile cu funcțiuni publice vor beneficia de o arhitectură echilibrată - modernă, a cărei imagine să asigure legătura dintre fondul construit existent și cel viitor dezvoltat.
- **Volumetria** clădirilor va fi simplă, lipsită de elemente parazitare.
- **Acoperișul** va avea o formă geometrică simplă și va fi de tip șarpantă din lemn în patru ape sau două ape, cu pante de 30-50 de grade. Se interzic formele atipice, curbe, unghiuri ascutite. Învelitoarea va fi realizată din țiglă ceramică, țiglă de beton, țiglă metalică. Este interzisă realizarea învelitorilor din azbociment, membrană bituminoasă sau alte materiale sintetice. În cazurile în care configurația terenului o permite și sunt necesare soluții speciale de integrare în peisaj se acceptă și acoperișuri de tip terasă cu pantă mică, de minim 2%. Culoarele învelitorilor vor respecta specificul local fiind cât mai apropiate de cele naturale, specifice zonei. Se interzice utilizarea culorilor stridente și atipice specificului local (albastru, antracit, verde, roșu aprins, etc.)
- **Raportul plin-gol:** Pentru fațadele vizibile din spațiul public raportul plin - gol va fi cât mai apropiat de cel predominant în zonă. Suprafața vitrată a construcțiilor noi nu va depăși 50% din suprafața fațadelor vizibile din spațiul public.

CAPITOLUL V. PREVEDERI LA NIVEL DE UTR - ZONE ȘI SUBZONE FUNCȚIONALE

- **Materialele de finisaje:** Materialele de finisaje pentru fațade vor fi cele specifice zonei (tencuieli, zugrăveli, piatră, cărămidă, lemn tratat, placaje din piatră). Se interzic finisaje și materiale nespecifice zonelor de locuit precum: pereții cortină, inox, plăci de tip bond, panouri tip sandwich, sticla fumurie sau oglindată, policarbonat, etc. Se admit termozolații doar la clădirile care nu sunt identificate cu valoare arhitecturală, tradițională și la construcțiile noi. Se interzice realizarea anexelor gospodărești din tablă, poliuretan, polistiren sau alte materiale similare care conduc la deprecierea zonei sau peisajului.
- **Cromatică:** Culorile utilizate vor fi pastelate, deschise, apropiate de cele naturale, specifice zonei, fiind recomandată utilizarea cu precădere a pigmenților naturali. Se interzice folosirea culorilor saturate, stridente (roz, oranj, roșu, galben, etc.). **Se va respecta Anexa nr. 1 la prezentul regulament cu privire la paletarul de culori permis pe raza municipiului.**
- **Tâmplăria** va fi proiectată și realizată conform tipologiilor de inspirație locală, din lemn sau PVC, în culori specific. Feroneria va avea culori discrete, nestrălucitoare, fiind interzisă utilizarea inoxului lucios sau a altor materiale similare. Pentru umbrirea suprafețelor vitrate se pot folosi obloanele de lemn sau vegetația. Se interzice utilizarea următoarelor elemente: geam bombat, geam reflectorizant, geam oglindă, rulouri exterioare neînglobate în zidăria casei, obloane din PVC sau metalice, goluri cu forme atipice (cerc, elipsă, triunghi, romb, poligon, etc.).
- Autorizarea executării construcțiilor și a amenajărilor care, prin amplasament, conformare, funcțiune, volumetrie și aspect exterior (conformare și amplasare goluri, raport plin-gol, materiale utilizate, învelitoare, paletă cromatică și altele) apreciază valorile specificului local și valoarea peisajului este interzisă.
- În cazul construcțiilor existente care se încadrează în specificul local, se recomandă păstrarea elementelor constructive valoroase și, pe cât posibil, repararea și conservarea la nivel cât mai extins, prin folosirea tehnologiilor tradiționale locale. Intervențiile realizate trebuie să poată fi reversibile, pentru a nu împiedica șansa unei intervenții viitoare, cu materiale și tehnologii noi, ce se pot dovedi benefice.
- Stilul arhitectural se va adapta specificului mediului rural. Toate fațadele clădirilor vor fi tratate cu aceeași grijă ca și fațada principală prin utilizarea unei palete cromatice armonioase și a unor materiale similare. Este interzisă amplasarea instalațiilor de climatizare pe fațadele vizibile din spațiul public.
- **Reclamele, firmele, inscripțiile, însemnele:** Amplasarea, forma, dimensiunile și categoriile de mijloace de publicitate permise astfel încât prin dimensiuni, formă sau amplasare să nu altereze caracteristicile arhitecturale și ambientale ale zonei. Amplasarea acestora se va face în așa fel încât să nu constituie elemente care obturează sau concurează cu elementele de fațadă (profilaturi, ferestre, streșini, etc.) și fără a disturba circulația pe domeniul public. Materialele recomandate sunt fier forjat, bronz, alamă, sticlă, lemn. Se interzice utilizarea materialelor iluminate strident, casetelor luminoase sau a altor materiale nespecifice. Dimensiunile panourilor vor fi specifice funcțiilor pe care le anunță (maxim 1,20 x 0,60 m), iar acestea nu se vor amplasa mai sus de nivelul parterului. Amplasarea panourilor obligatorii de edificare a investițiilor se va alege astfel încât să nu obtureze imaginea de ansamblu a investiției.
- Față de prescripțiile generale de mai sus se pot accepta derogări pentru încadrarea în specificul arhitectural local.
- Intervențiile pe domeniul public vor trata integral suprafața publică (din gard în gard) și vor propune o abordare integrată prin oferirea unui spațiu public de calitate (realizarea de trotuare, spații de odihnă, spații verzi plantate și altele).

3.9. Condiții de echipare edilitară

- Toate clădirile vor fi racordate la rețelele tehnico-edilitare publice.
- Autorizarea executării construcțiilor care, prin dimensiunile și destinația lor, presupun cheltuieli de echipare edilitară ce depășesc posibilitățile financiare și tehnice ale investitorilor interesați, deținătorilor de rețele / instalații ori ale administrației publice locale, este interzisă.
- Se interzice montarea supraterană, pe domeniul public, a echipamentelor tehnice care fac parte din sistemele de alimentare cu apă, canalizare, energie electrică, termoficare, gaze naturale, telecomunicații și altele de această natură. În cazurile în care tehnic acest lucru nu este posibil, acestea vor fi realizate în incinte împrejmuite cu vegetație care să aibă rol de ecranare a acestora, pentru a menține estetica localității.
- Se interzice amplasarea rețelelor edilitare prevăzute pe stâlpi de iluminat public, pe plantații de aliniament, pe elemente de fațadă ale imobilelor ori pe alte elemente / structuri de această natură.
- Se recomandă echiparea clădirilor cu sisteme de furnizare a energiei regenerabile (generatoare solare, eoliene, geotermale, etc).
- Racordarea burlanelor la canalizarea pluvială este obligatoriu să fie făcută pe sub trotuare pentru a se evita producerea gheții.

CAPITOLUL V. PREVEDERI LA NIVEL DE UTR - ZONE ȘI SUBZONE FUNCȚIONALE

- Se admit soluții provizorii cu condiția respectării normelor în vigoare și asigurarea posibilității de racordare ulterioară la rețelele publice.
- **Apă potabilă, canalizare menajeră și canalizare pluvială:**
 - Autorizarea construcțiilor care necesită alimentare cu apă potabilă depinde de conectarea la rețeaua publică de apă și canalizare menajeră.
 - În absența rețelelor publice de apă și/sau canalizare menajeră, până la realizarea acestora, se vor adopta soluții de echipare în sistem individual care să respecte normele sanitare și de protecție a mediului, cum ar fi stații de epurare sau fose etanșe vidanjabile cu o capacitate minimă de 2 mc.
 - Deversarea apelor uzate menajere pe domeniul public este interzisă.
 - La parcelele cu o suprafață mai mare de 1000,00 mp, care nu au posibilitatea scurgerii apelor pluviale direct într-un emisar, se va prevedea un bazin subteran de minim 1,00 mc pentru stocarea apei pluviale în vederea reutilizării acesteia la irigații.
 - Scurgerea apelor pluviale de pe acoperișuri direct pe domeniul public este interzisă.
 - Delimitarea dintre rețeaua internă și cea publică se face la căminul de bransament, amplasat pe domeniul public lângă limita proprietății.
 - Bransamentul/ racordarea de la/la rețeaua publică se execută exclusiv subteran, fără elemente supraterane, cu readucerea terenului afectat la stadiul inițial, respectând estetica spațiului public și normele locale.
- **Energie electrică, telefonie, internet, CATV, gaze naturale:**
 - Racordurile la rețelele de energie electrică, telefonie, internet, CATV și gaze naturale se vor realiza subteran, până la limita de proprietate, în conformitate cu reglementările tehnice.
 - Împrejmuirea va fi prevăzută cu incinte sau nișe pentru pozarea cablurilor și a tablourilor de vizitare (contoare), fără ca acestea să afecteze circulația publică.
 - Se interzice montarea pe fațadele vizibile din spațiul public a echipamentelor de climatizare, a tubulaturii de evacuare a gazelor arse, a conductelor, cablurilor și a antenelor TV. Contoarele de gaze și energie trebuie amplasate în nișe sau pe fațade, dar fără a depăși limita de proprietate.
- **Salubritate:**
 - Imobilele vor fi prevăzute cu un spațiu interior parcelei, recomandabil cu acces public, destinat colectării deșeurilor menajere dotat cu pubele. Platformele publice destinate depozitării deșeurilor menajere vor fi amenajate la distanța de minim 10,00 m de ferestrele locuințelor, împrejmuite și impermeabilizate.
 - Depozitarea gunoierului de grajd se poate realiza pe platforme individuale (gospodărești) impermeabile, cu respectarea normelor în vigoare privind sănătatea populației, sanitar-veterinare și siguranța alimentelor, mediul, la o distanță de minim 50,00 m față de locuințe și sursele de apă potabilă.

3.10. Spații verzi

- Terenul rămas liber în urma retragerii față de aliniament, dacă este cazul, va fi tratat ca și grădină de fațadă cu precădere minerală, însă vegetația nu va fi ignorată, aceasta reprezentând minim 20% din această suprafață.
- Suprafața spațiilor verzi (spații libere de construcții și amenajări) va reprezenta minim:
 - 20% din suprafața terenului pentru construcții administrative, comerciale și de servicii;
 - 60% din suprafața terenului pentru construcții de sănătate, învățământ;
 - 40% din suprafața terenului pentru restul funcțiunilor;
- Se recomandă utilizarea vegetației specifice locale. Se vor planta specii locale de arbori și pomi și se va evita plantarea de specii exogene.
- Spațiile verzi publice și locurile de joacă pentru copii vor fi amenajate și echipate cu mobilier urban specific. Elementele de mobilier exterior amplasate în spațiul public se vor realiza cu preponderență din materiale naturale (lemn, piatră). Nu se vor folosi materiale ca metale strălucitoare (inox) sau alte materiale nespecifice (rășini, PVC, mase plastice, fibră de sticlă).
- Pavimente exterioare se vor realiza din materiale locale și naturale (piatră, lemn, cărămidă). Se interzice fixarea elementelor de pavaj în beton și impermeabilizarea suprafeței prin platforme și alei turnate din beton sau asfalt, precum și utilizarea materialelor care au în compoziție ciment, asfalt sau rășini sintetice. Se va asigura panta pentru scurgerea apelor pluviale. Aleile carosabile se recomandă a fi pietruite și/sau înierbate. Culorile folosite vor fi cele ale materialelor naturale, nu se vor utiliza pigmenți tari și nespecifici.

3.11. Împrejmuiiri

- Înălțimea nu va depăși **2,00 m**.

CAPITOLUL V. PREVEDERI LA NIVEL DE UTR - ZONE ȘI SUBZONE FUNCȚIONALE

- Împrejmuirea se va realiza din materiale naturale (piatră, cărămidă, lemn, nuiele, metal, plasă de sârmă, etc.) și va respecta tipologia locală specifică. Se va păstra aspectul natural al materialelor în ceea ce privește textura și culoarea. Este interzisă utilizarea de materiale plastice (policarbonat, plexiglas, PVC, etc.).
- Porțile de acces pe parcelă se vor deschide spre interiorul parcelei sau în planul împrejmuirii. Împrejmuirile vor putea fi dublate de garduri vii. Împrejmuirile parcelelor de colț vor fi obligatoriu transparente.
- Realizarea împrejmuirii pe limita de proprietate se va face în conformitate cu Codul Civil.
- Spre trotuare și circulații pietonale nu sunt obligatorii garduri, dar se va putea prevedea marcarea apartenenței spațiului prin diferențe de pavaje, borduri, garduri vii, terase etc.
- Pentru punerea în valoare a construcțiilor publice se recomandă realizarea împrejmuirilor transparente sau din gard viu.
- Se vor respecta reglementările generale cuprinse în *Capitolul III.5. Reguli cu privire la amplasarea de parcaje, spații verzi și împrejmuiri, Articolul 34: Împrejmuiri.*

4. POSIBILITĂȚI MAXIME DE UTILIZARE A TERENULUI

4.1. Procentul de ocupare al terenului

- P.O.T. maxim admis:
 - 50%

4.2. Coeficientul de utilizare al terenului

- C.U.T. maxim admis:
 - 2

CS – ZONĂ COMERȚ ȘI SERVICII

CS – Comerț și servicii

1. CARACTERUL SUBZONEI

- Subzona este destinată funcțiunilor comerciale și de servicii și dotărilor complementare aferente.
- Se conservă de regulă actualele utilizări, ce pot fi dezvoltate, reorganizate sau modernizate, în conformitate cu necesitățile actuale, dar se admit și reconversii funcționale din cadrul întregii zone IS cu condiția asigurării compatibilității funcțiunilor.

2. UTILIZARE FUNCȚIONALĂ

2.1. Utilizări admise

- Funcțiuni administrative (sedii, filiale, sucursale, fundații, organizații non-guvernamentale, asociații, agenții, fonduri, birouri, oficii poștale și altele);
- Funcțiuni financiar-bancare (filiale bancare, sedii de societăți de asigurări (de bunuri, de persoane), burse de valori și mărfuri și altele);
- Funcțiuni comerciale și de servicii (comerț nealimentar / alimentar, magazine, supermarket-uri, alimentație publică (restaurante, cafenele, cofetării, baruri și altele), piețe, servicii de toate tipurile, activități productive mici întreprinzători, ateliere de întreținere/reparații, birouri pentru servicii profesionale, reprezentanțe, incubatoare de afaceri, sedii / puncte de lucru pentru microîntreprinderi, întreprinderi mici și mijlocii și altele);
- Funcțiuni de agrement și turism (structuri de primire turistică cu amenajările de agrement aferente);
- Funcțiuni mixte (locuire la etajele superioare și parter cu altă funcțiune);
- Extinderi, mansardări, reconfigurări, reutilizări ale construcțiilor existente;
- Amenajări și lucrări tehnico-edilitare aferente funcțiunii de bază și funcțiunilor complementare precum: locuri de joacă pentru copii și spații de odihnă, spații verzi publice, scuaruri, echipamente pentru dotări tehnico-edilitare, spații de colectare a deșeurilor menajere, amenajări și construcții pentru circulații pietonale și carosabile, modernizarea și reabilitarea drumurilor, parcaje publice la sol și alte amenajări destinate spațiului public.

2.2. Utilizări admise cu condiționări

- Funcțiuni de depozitare, cu următoarele condiții:
 - Obținerea acordului vecinilor direcți, în cazul învecinării cu locuințe;
 - Să fie necesare, adiacente unor construcții cu funcțiunea de comerț sau servicii;
 - Suprafața construită a acestora să nu depășească suprafața construită a construcției în care se desfășoară activitatea principală;
 - Să fie pe aceeași parcelă cu construcția în care se desfășoară activitatea principală sau pe parcele alipite acesteia;
 - Să nu utilizeze terenul liber, vizibil din domeniul public, al parcelei;
 - Să nu producă poluare de orice tip peste normele admise;
- Funcțiuni de comerț en-gros, servicii pentru autovehicule, autoservice, spălătorie auto cu dotările aferente, stație de combustibili cu servicii aferente, stații de carburanți, logistică, cu următoarele condiții:
 - Obținerea acordului vecinilor direcți, în cazul învecinării cu locuințe;
 - Să respecte normele în vigoare privind sănătatea populației, sanitar-veterinare și siguranța alimentelor, mediul, după caz, inclusiv studiul de impact pentru stabilirea zonei de protecție sanitară;
 - Să nu producă poluare de orice tip peste normele admise;
- Extinderea, mansardarea sau supraetajarea clădirilor existente este posibilă doar cu respectarea condițiilor de amplasare și configurare reglementate în cadrul prezentului regulament. În cazul mansardărilor, suprafața nivelului mansardei va reprezenta maxim 60% din suprafața nivelului curent (se va lua în calcul numai porțiunea cu înălțimea liberă mai mare sau egală cu 1,40 m).
- Se admit construcții, amenajări, instalații cu caracter temporar, doar cu scopul găzduirii evenimentelor social-culturale;

CAPITOLUL V. PREVEDERI LA NIVEL DE UTR - ZONE ȘI SUBZONE FUNCȚIONALE

- În zona drumurilor publice, cuprinzând ampriza, fâșiile de siguranță și fâșiile de protecție, se pot autoriza, în condițiile stabilite prin avizul/autorizația administratorului drumului:
 - Rețele și instalații tehnico-edilitare necesare funcționării drumului (canalizare pluvială și drenaje, iluminat public, semnalizări luminoase rutiere, rețea de stropit spații verzi, rețea energetică pentru transportul în comun, stâlpi pentru telecomunicații și altele asemenea);
 - Rețele și instalații tehnico-edilitare, precum rețelele de distribuție sau colectare pentru apă, energie electrică, telefonie, gaze, termoficare și canalizare pluvială, posturi de transformare, cămine și aerisiri, hidranți, stații de pompare, guri de scurgere și altele asemenea;
 - Stații de alimentare cu energie electrică, panouri fotovoltaice și alte instalații pentru energie regenerabilă;
 - Construcții și panouri publicitare;
- Clădirile sau părțile de clădiri existente ce nu se încadrează în prevederile prezentului regulament nu vor putea fi amplificate, ci doar menținute în parametri actuali;
- Parcelarea terenurilor este posibilă cu respectarea prevederilor din „Condiții de acces și circulație” și din „Caracteristici ale parcelelor”.

2.3. Utilizări interzise

- Orice alte utilizări decât cele enunțate la utilizări admise și utilizări admise cu condiționări;
- Lucrări de terasamente și sistematizare verticală de natură să afecteze amenajările din spațiile publice sau de pe parcelele adiacente;
- Desființarea sau alterarea lucrărilor de îmbunătățire funciară;
- Amplasarea construcțiilor și panourilor publicitare în curbe și în intersecțiile la nivel ale căilor de comunicație, în ampriză și în zonele de siguranță, precum și pe suprafețele de teren destinate asigurării vizibilității în curbe și în intersecții, amenajarea parcarilor în interiorul și în exteriorul curbelor periculoase; Amplasarea pe drumurile publice, pe lucrările de artă aferente acestora sau în zona drumului a oricăror panouri, inscripții, pancarte, gravuri, afișe sau alte mijloace de publicitate sau reclamă, fără acordul prealabil și autorizația de amplasare și/sau de acces la zona drumului public, emise de administratorul drumului respectiv; Se interzice amplasarea panourilor publicitare la o distanță mai mică de 150,00 m în localitate, respectiv mai mică de 250,00 m în afara localității, calculată de la intrarea, respectiv ieșirea din intersecție;
- Realizarea de iazuri și alte amenajări de retenție a apelor fără avizul A.N. Apele Române, precum și orice tipuri de lucrări, amenajări, instalații care pun în pericol sau pot să deterioreze lacurile, lacurile de acumulare, cursurile de apă, digurile, canalele, barajele și alte lucrări hidrotehnice sau de îmbunătățiri funciare.

3. CONDIȚII DE AMPLASARE, ECHIPARE ȘI CONFORMARE A CONSTRUCȚIILOR

- Amplasarea, orientarea și configurarea construcțiilor se vor înscrie în tipologia tradițională specifică zonei rurale și vor respecta prevederile Codului Civil. Clădirile sau părțile de clădire existente ce nu se încadrează în prevederile prezentului regulament nu vor putea fi amplificate, ci doar menținute în parametri actuali prin reabilitare și/sau reutilizare (schimbare de destinație).

3.1. Caracteristici ale parcelelor

- Se consideră construibile parcelele care îndeplinesc cumulativ următoarele condiții:
 - Suprafața minimă a parcelei să fie mai mare sau egală cu **500,00 mp**;
 - Frontul la stradă să fie de minim **15,00 m**.
- Se permit operațiuni de divizare sau comasare a parcelelor, cu condiția ca toate parcelele rezultate să îndeplinească condițiile mai sus menționate, lungimea parcelelor să fie mai mare decât lățimea acestora, să aibă formă regulată și să aibă posibilitate de acces. Pentru divizare în mai mult de 3 parcele se va elabora o documentație de urbanism. Pentru un număr mai mare de 12 loturi se poate autoriza realizarea parcelării și executarea construcțiilor cu condiția adoptării de soluții de echipare colectivă care să respecte normele legale de igienă și de protecție a mediului.
- Construcțiile existente amplasate pe parcele care nu îndeplinesc condițiile de mai sus vor putea fi reabilitate / modernizate fără însă a putea fi extinse în afara volumului existent.

3.2. Amplasarea construcțiilor față de aliniament

- Construcțiile se vor amplasa doar în zona de constructibilitate de **50,00 m** de la aliniament. În exteriorul zonei de constructibilitate a parcelei se pot admite doar anexe gospodărești de mici dimensiuni necesare funcționării gospodăriei. Realizarea de construcții în exteriorul zonei de constructibilitate a parcelei se va realiza condiționat de avizarea și aprobarea, în prealabil, a unei documentații de urbanism (PUD).
- Față de aliniament, construcțiile noi vor fi amplasate în funcție de tipologia existentă după cum urmează:

CAPITOLUL V. PREVEDERI LA NIVEL DE UTR - ZONE ȘI SUBZONE FUNCȚIONALE

- Pe aliniament - În cazul în care țesutul tradițional este constituit pe aliniament acesta se va păstra, fiind admis ca streășina să acopere spațiul public cu maxim 0,60 m la o înălțime de minim 3,50 m;
- Retras de la aliniament - În cazul în care țesutul tradițional este constituit prin retrageri unitare față de aliniament se va păstra acest regim de aliniere, iar în cazul în care țesutul tradițional este constituit prin retrageri variabile construcțiile se vor încadra între retragerea maximă și minimă a construcțiilor realizate pe parcelele învecinate.
- În toate cazurile aliniamentul existent se va evidenția prin intermediul unui plan de situație pe care vor fi marcate parcela studiată și minim o parcelă pe ambele laturi laterale ale acesteia. În cazul în care parcelele vecine sunt libere de construcții se consideră zonă nou constituită și se aplică alinierea de mai jos.
- În zonele nou constituite se va respecta o aliniere de minim 13,00 m din axul drumului național și de minim 8,00 m în cazul altor drumuri, conform avizului administratorului drumului, dar nu mai puțin de **1,00 m** față de aliniament.
- În cazul parcelelor de colț alinierea se va considera față de ambele laturi ale parcelei care se învecinează cu domeniul public.

3.3. Amplasarea construcțiilor față de limitele laterale și posterioare ale parcelei

- În cazul existenței unui calcan vecin, construcțiile se vor alipi de acesta. Noul calcan nu va depăși lungimea celui existent. Nu vor fi luate în considerare calcanele construcțiilor anexe și/sau provizorii de pe parcelele vecine. Se admite construirea unui calcan numai în scopul acoperirii unui calcan existent. Construcțiile se vor retrage în mod obligatoriu de la latura opusă celei ce include un calcan existent cu o distanță mai mare sau egală cu jumătate din înălțimea construcției până la streășină sau cornișă, măsurată în punctul cel mai înalt, dar nu mai puțin de 3,00 m. În cazul existenței calcanelor pe ambele laturi ale parcelei, se va închide frontul.
- În cazul în care pe limitele laterale de proprietate nu există calcane, în funcție de tipologia existentă, construcțiile se vor retrage față de una dintre limitele laterale ale parcelei cu minim 0,60 m, menținându-se față de cealaltă limită laterală o distanță mai mare sau egală cu jumătate din înălțimea construcției până la streășină sau cornișă, măsurată în punctul cel mai înalt, dar nu mai puțin de **3,00 m** în cazul parcelelor cu un front de maxim 15,00 m și nu mai puțin de 5,00 m în cazul parcelelor cu un front de minim 15,00 m inclusiv, cu respectarea prevederilor Codului Civil.
- În cazul parcelelor de colț limitele opuse laturilor care se învecinează cu spațiul public vor fi considerate limite laterale, parcelele neavând limită posterioară.
- Construcțiile se vor retrage față de limita posterioară de proprietate cu minim înălțimea construcției, măsurată la streășină sau cornișă, în punctul cel mai înalt, dar nu mai puțin de **5,00 m**.
- În orice situație, distanța dintre clădirile de pe parcelele învecinate trebuie să respecte distanțele de siguranță conform normelor de securitate la incendiu.

3.4. Amplasarea construcțiilor unele față de altele pe aceeași parcelă

- Distanța minimă dintre două construcții aflate pe aceeași parcelă va fi egală cu jumătate din înălțimea construcției mai înalte, măsurată la streășină sau cornișă, în punctul cel mai înalt, dar nu mai puțin de **5,00 m**.
- Se va respecta normele de securitate la incendiu cu privire la amplasarea construcțiilor pe parcelă și respectarea distanțelor între clădiri în funcție de gradul de rezistență la foc, conform Normativului privind securitatea la incendiu a construcțiilor - Indicativ P118/1 – 2025.

3.5. Condiții de acces și circulație

- Autorizarea executării construcțiilor este permisă numai dacă există posibilitatea de acces la drumurile publice, direct sau prin servitute, conform destinației construcției. Caracteristicile acceselor la drumurile publice trebuie să permită intervenția mijloacelor de stingere a incendiilor. Pentru toate parcelele este obligatorie asigurarea accesului carosabil din minim un drum public, cu o lățime minimă de 4,00 m, în mod direct sau prin servitute de trecere legal instituită, conform Codului Civil, peste maxim o parcelă. Pentru anumite utilizări, se va asigura acces direct din căile de circulație majoră, conform Anexei nr. 4 din Regulamentului General de Urbanism aprobat prin HG nr. 525 din 27.06.1996 (*ex: construcții de sănătate, cult, administrative, după caz*).
- Se vor respecta prevederile din cadrul *Capitolului III.2 Reguli cu privire la asigurarea acceselor obligatorii, Art. 26. Accese carosabile*, cu respectarea Regulamentului General de Urbanism aprobat prin HG nr. 525 din 27.06.1996, Anexa nr. 4-Accese carosabile, conform destinației construcțiilor prevăzute în "Utilizări admise" și "Utilizări admise cu condiționări";
- Pentru toate obiectivele noi și existente cu acces public se vor asigura accese pietonale adaptate persoanelor cu dizabilități, conform normelor în vigoare.
- Amenajarea accesului la proprietate din zona drumurilor publice se va realiza în conformitate cu avizul

CAPITOLUL V. PREVEDERI LA NIVEL DE UTR - ZONE ȘI SUBZONE FUNCȚIONALE

administratorului drumului.

- Accesul administratorilor infrastructurii tehnico-edilitare la echipamente și instalații se va face direct din domeniul public sau în conformitate cu condițiile specifice de acces la proprietăți stabilite prin legislația specifică. Echipamentele și instalațiile vor fi astfel amplasate încât să nu stânjenească circulația pietonală și auto.
- Spațiile publice vor fi amenajate astfel încât să corespundă cerințelor de deplasare referitoare la accesibilitatea persoanelor cu dizabilități, persoanelor cu mobilitate redusă, inclusiv pentru cei care folosesc scaune cu roțile. În toate cazurile este obligatorie asigurarea accesului în spațiile publice a persoanelor cu dificultăți de deplasare.
- Rampele de acces la locurile de parcare din interiorul parcelelor nu vor produce nicio modificare la nivelul trotuarului, cu excepția teșiturii bordurii.
- Construcțiile comerciale vor avea asigurate accese carosabile separate pentru consumatori, personal și aprovizionare. Pentru toate categoriile de construcții și amenajări se vor asigura accese pentru intervenții în caz de incendiu, dimensionate conform normelor pentru trafic greu.

3.6. Staționarea autovehiculelor

- Staționarea autovehiculelor și atelajelor se va face exclusiv în interiorul parcelei sau în spații publice amenajate.
- Pentru funcțiunile cu acces public se acceptă amenajarea în zona drumurilor publice a unor spații de staționare pentru vizitatori, în conformitate cu avizul administratorului drumului. Dimensiunea minimă a unui loc de parcare pentru autovehicule va fi de 2,50 x 5,00 m, iar a unui loc de parcare pentru biciclete de 0,50 x 2,00 m.
- Minimul de locuri de parcare este de un loc. Necesarul de parcaje se va dimensiona în conformitate cu prevederile din cadrul *Capitolului III.2 Reguli cu privire la asigurarea acceselor obligatorii, Art. 34. Parcaje*, cu respectarea Regulamentului General de Urbanism aprobat prin HG nr. 525 din 27.06.1996, Anexa nr. 5, conform destinației construcțiilor.
- Zonele de parcare cu mai mult de 3 locuri de parcare vor avea plantat cel puțin un copac la 3 locuri de parcare și vor fi dotate cu mobilier pentru deșeuri.

3.7. Înălțimea maximă a construcțiilor

- Regimul de înălțime maxim admis este:
 - Demisol + Parter + Etaj + Mansardă (D+P+E+M);
 - Subsol + Parter + Etaj + Mansardă (S+P+E+M);
 - Subsol/Demisol + Parter + 2 Etaje (S/D+P+2E) cu condiția avizării și aprobării, în prealabil, a unei documentații de urbanism.
- Înălțimea maximă admisă a construcțiilor, măsurată la cornișă sau streășină în punctul cel mai înalt, nu va depăși **9,00 m**.
- Înălțimea maximă a construcțiilor, măsurată la coamă, în punctul cel mai înalt, nu va depăși **16,00 m**. Niciun element al construcțiilor sau instalațiilor nu va depăși un plan virtual, paralel cu terenul natural existent, situat la 16,00 m de cotele pe înălțime existente ale terenului.

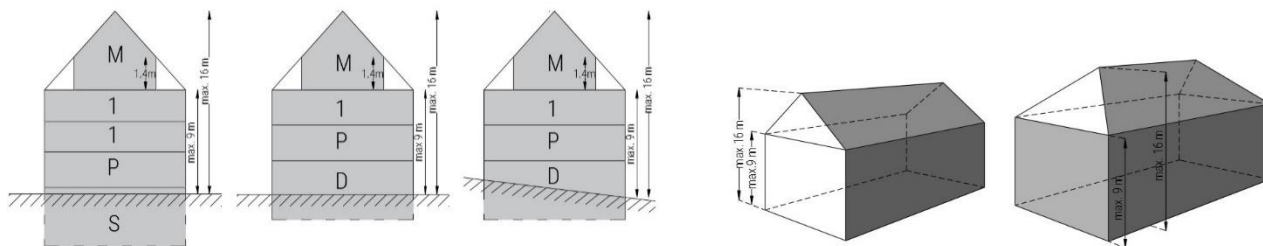


Fig. 2. Înălțimea maximă a construcțiilor

3.8. Aspectul exterior al construcțiilor

- **Arhitectura** clădirilor va fi de factură contemporană, modernă și va exprima funcțiunea pe care o reprezintă (zonă de locuit).
- Clădirile noi sau modificările / reconstrucțiile de clădiri existente se vor integra în caracterul general al zonei și se vor armoniza cu clădirile învecinate ca arhitectură și finisaje.

CAPITOLUL V. PREVEDERI LA NIVEL DE UTR - ZONE ȘI SUBZONE FUNCȚIONALE

- La finisarea fațadelor și a învelitorii se vor evita folosirea culorilor stridente și a materialelor nespecifice funcțiunii de locuire.
- Garajele și anexele vizibile din circulațiile publice se vor armoniza ca finisaje și arhitectură cu clădirea principală.

REGLEMENTĂRI:

- **Volumetria** clădirilor va fi simplă, lipsită de elemente parazitare. Construcțiile vor fi așezate rațional pe teren (pante, scurgeri de apă, vizibilitate, orientare față de punctele cardinal și față de elementele ambient ale cadrului natural/construit, față de repere de interes).
- **Acoperișul** va avea o formă geometrică simplă și va fi de tip șarpantă din lemn în patru ape sau două ape, cu pante de 30-50 de grade. Se interzic formele atipice, curbe, unghiuri ascutite. Învelitoarea va fi realizată din țiglă ceramică, țiglă de beton, țiglă metalică. Este interzisă realizarea învelitorilor din azbociment, membrană bituminoasă sau alte materiale sintetice. În cazurile în care configurația terenului o permite și sunt necesare soluții speciale de integrare în peisaj se acceptă și acoperișuri de tip terasă cu pantă mică, de minim 2%. Culorile învelitorilor vor respecta specificul local fiind cât mai apropiate de cele naturale, specifice zonei. Se interzice utilizarea culorilor stridente și atipice specificului local (albastru, antracit, verde, roșu aprins, etc.)
- **Raportul plin-gol:** va fi adaptat tipologiei locale; ferestrele vor fi dreptunghiulare sau pătrate; nu se admit ferestre triunghiulare, trapezoidale, rotunde, poligonale.
- **Materialele de finisaje:** Materialele de finisaje pentru fațade vor fi cele specifice zonei (tencuieli, zugrăveli, piatră, cărămidă, lemn tratat, placaje din piatră). Se interzic finisaje și materiale nespecifice zonelor de locuit precum: pereții cortină, inox, plăci de tip bond, panouri tip sandwich, sticla fumurie sau oglindată, policarbonat, etc. Se admit termozolații doar la clădirile care nu sunt identificate cu valoare arhitecturală, tradițională și la construcțiile noi. Se interzice realizarea anexelor gospodărești din tablă, poliuretan, polistiren sau alte materiale similare care conduc la deprecierea zonei sau peisajului.
- **Cromatică:** Culorile utilizate vor fi pastelate, deschise, apropiate de cele naturale, specifice zonei, fiind recomandată utilizarea cu precădere a pigmenților naturali. Se interzice folosirea culorilor saturate, stridente (roz, oranj, roșu, galben, etc.)
- **Tâmplăria** va fi proiectată și realizată conform tipologiilor de inspirație locală, din lemn sau PVC, în culori specifice. Feroneria va avea culori discrete, nestrălucitoare, fiind interzisă utilizarea inoxului lucios sau a altor materiale similare. Pentru umbrirea suprafețelor vitrate se pot folosi obloanele de lemn sau vegetația. Se interzice utilizarea următoarelor elemente: geam bombat, geam reflectorizant, geam oglindă, rulouri exterioare neînglobate în zidăria casei, obloane din PVC sau metalice, goluri cu forme atipice (cerc, elipsă, triunghi, romb, poligon, etc.).
- Autorizarea executării construcțiilor și a amenajărilor care, prin amplasament, conformare, funcțiune, volumetrie și aspect exterior (conformare și amplasare goluri, raport plin-gol, materiale utilizate, învelitoare, paletă cromatică și altele) apreciază valorile specificului local și valoarea peisajului este interzisă.
- În cazul construcțiilor existente care se încadrează în specificul local, se recomandă păstrarea elementelor constructive valoroase și, pe cât posibil, repararea și conservarea la nivel cât mai extins, prin folosirea tehnologiilor tradiționale locale. Intervențiile realizate trebuie să poată fi reversibile, pentru a nu împiedica șansa unei intervenții viitoare, cu materiale și tehnologii noi, ce se pot dovedi benefice.
- Stilul arhitectural se va adapta specificului mediului rural. Toate fațadele clădirilor vor fi tratate cu aceeași grijă ca și fațada principală prin utilizarea unei palete cromatice armonioase și a unor materiale similare. Este interzisă amplasarea instalațiilor de climatizare pe fațadele vizibile din spațiul public.
- **Reclamele, firmele, inscripțiile, însemnele:** Amplasarea, forma, dimensiunile și categoriile de mijloace de publicitate permise astfel încât prin dimensiuni, formă sau amplasare să nu altereze caracteristicile arhitecturale și ambientale ale zonei. Amplasarea acestora se va face în așa fel încât să nu constituie elemente care obturează sau concurează cu elementele de fațadă (profilaturi, ferestre, streșini, etc.) și fără a disturba circulația pe domeniul public. Materialele recomandate sunt fier forjat, bronz, alamă, sticlă, lemn. Se interzice utilizarea materialelor iluminate strident, casetelor luminoase sau a altor materiale nespecifice. Dimensiunile panourilor vor fi specifice funcțiunilor pe care le anunță (maxim 1,20 x 0,60 m), iar acestea nu se vor amplasa mai sus de nivelul parterului. Amplasarea panourilor obligatorii de edificare a investițiilor se va alege astfel încât să nu obtureze imaginea de ansamblu a investiției.
- Față de prescripțiile generale de mai sus se pot accepta derogări pentru încadrarea în specificul arhitectural local.
- Intervențiile pe domeniul public vor trata integral suprafața publică (din gard în gard) și vor propune o abordare integrată prin oferirea unui spațiu public de calitate (realizarea de trotuare, spații de odihnă, spații verzi plantate

CAPITOLUL V. PREVEDERI LA NIVEL DE UTR - ZONE ȘI SUBZONE FUNCȚIONALE

și altele).

- **Elemente adiacente construcției:** terase, scări exterioare, stâlpi, parapeti, balustrade, etc) vor fi concepute și realizate conform tehnicilor locale; nu se admit confecții metalice aparente, baluștri, ornamente din plastic. Se recomandă realizarea balustradelor balcoanelor din lemn sau fier forjat; se interzice folosirea inoxului care este nespecific funcțiilor de locuire ale zonei.
- **Lucarnele:** vor avea forme adecvate specificului local; se admit ferestre de tip luminator, dacă acestea nu modifică volumetria și aspectul general al acoperișului.
- **Thinichigeria:** va fi concepută cu geometrie simplă, discretă;
- **Anexele gospodărești:** vor respecta arhitectura clădirii principale.

3.9. Condiții de echipare edilitară

- Toate clădirile vor fi racordate la rețelele tehnico-edilitare publice.
- Autorizarea executării construcțiilor care, prin dimensiunile și destinația lor, presupun cheltuieli de echipare edilitară ce depășesc posibilitățile financiare și tehnice ale investitorilor interesați, deținătorilor de rețele / instalații ori ale administrației publice locale, este interzisă.
- Se interzice montarea supraterană, pe domeniul public, a echipamentelor tehnice care fac parte din sistemele de alimentare cu apă, canalizare, energie electrică, termoficare, gaze naturale, telecomunicații și altele de această natură. În cazurile în care tehnic acest lucru nu este posibil, acestea vor fi realizate în incinte împrejmuite cu vegetație care să aibă rol de ecranare a acestora, pentru a menține estetica localității.
- Se interzice amplasarea rețelilor edilitare prevăzute pe stâlpi de iluminat public, pe plantații de aliniament, pe elemente de fațadă ale imobilelor ori pe alte elemente / structuri de această natură.
- Se recomandă echiparea clădirilor cu sisteme de furnizare a energiei regenerabile (generatoare solare, eoliene, geotermale, etc)
- **Apă Apă potabilă, canalizare menajeră și canalizare pluvială:**
 - Autorizarea construcțiilor care necesită alimentare cu apă potabilă depinde de conectarea la rețeaua publică de apă și canalizare menajeră.
 - În absența rețelilor publice de apă și/sau canalizare menajeră, până la realizarea acestora, se vor adopta soluții de echipare în sistem individual care să respecte normele sanitare și de protecție a mediului, cum ar fi stații de epurare sau fose etanșe vidanjabile cu o capacitate minimă de 2 mc.
 - Deversarea apelor uzate menajere pe domeniul public este interzisă.
 - La parcelele cu o suprafață mai mare de 1000,00 mp, care nu au posibilitatea scurgerii apelor pluviale direct într-un emisar, se va prevedea un bazin subteran de minim 1,00 mc pentru stocarea apei pluviale în vederea reutilizării acesteia la irigații.
 - Scurgerea apelor pluviale de pe acoperișuri direct pe domeniul public este interzisă.
 - Delimitarea dintre rețeaua internă și cea publică se face la căminul de branșament, amplasat pe domeniul public lângă limita proprietății.
 - Branșamentul/ racordarea de la/la rețeaua publică se execută exclusiv subteran, fără elemente supraterane, cu readucerea terenului afectat la stadiul inițial, respectând estetica spațiului public și normele locale.
- **Energie electrică, telefonie, internet, CATV, gaze naturale:**
 - Racordurile la rețelele de energie electrică, telefonie, internet, CATV și gaze naturale se vor realiza subteran, până la limita de proprietate, în conformitate cu reglementările tehnice.
 - Împrejmuirea va fi prevăzută cu incinte sau nișe pentru pozarea cablurilor și a tablourilor de vizitare (contoare), fără ca acestea să afecteze circulația publică.
 - Se interzice montarea pe fațadele vizibile din spațiul public a echipamentelor de climatizare, a tubulaturii de evacuare a gazelor arse, a conductelor, cablurilor și a antenelor TV. Contoarele de gaze și energie trebuie amplasate în nișe sau pe fațade, dar fără a depăși limita de proprietate.
- **Salubritate:**
 - Imobilele vor fi prevăzute cu un spațiu interior parcelei, recomandabil cu acces public, destinat colectării deșeurilor menajere dotat cu pubele. Platformele publice destinate depozitării deșeurilor menajere vor fi amenajate la distanța de minim 10,00 m de ferestrele locuințelor, împrejmuite și impermeabilizate.
 - Depozitarea gunoierului de grajd se poate realiza pe platforme individuale (gospodărești) impermeabile, cu respectarea normelor în vigoare privind sănătatea populației, sanitar-veterinare și siguranța alimentelor, mediul, la o distanță de minim 50,00 m față de locuințe și sursele de apă potabilă.

3.10. Spații verzi

- Suprafața spațiilor libere de construcții și amenajări va reprezenta minim 20% din suprafața totală a parcelei.

CAPITOLUL V. PREVEDERI LA NIVEL DE UTR - ZONE ȘI SUBZONE FUNCȚIONALE

Terenul rămas liber în urma retragerii față de aliniament va fi tratat ca și grădină de față în proporție de minim 20% și va fi amenajat cu vegetație.

- Se recomandă utilizarea vegetației specifice locale. Se vor planta specii locale de arbori și pomi și se va evita plantarea de specii exogene. Latura posterioară a parcelelor va fi plantată, fiind obligatorie prevederea unui număr de minim 3 pomi la 1000,00 mp. Parcelele a căror limită posterioară se învecinează cu extravilanul vor fi plantate cu minim 2 rânduri de arbori sau pomi pe toată lungimea ei. Plantarea arborilor va fi în concordanță cu prevederile Codului Civil. Planul de situație va cuprinde amenajarea exterioară propusă cu indicarea speciilor și a numărului de arbori și pomi plantați.
- Spațiile verzi publice și locurile de joacă pentru copii vor fi amenajate și echipate cu mobilier urban specific. Elementele de mobilier exterior amplasate în spațiul public se vor realiza cu preponderență din materiale naturale (lemn, piatră). În alcătuirile constructive pot fi folosite și alte materiale (de exemplu prinderi metalice), însă acestea încadrându-se în specificul și formele locale. Nu se vor folosi materiale ca metale strălucitoare (inox) sau alte materiale nespecifice (rășini, PVC, mase plastice, fibră de sticlă).
- Pavimente exterioare se vor realiza din materiale locale și naturale (piatră, lemn, cărămidă). Se interzice fixarea elementelor de pavaj în beton și impermeabilizarea suprafeței prin platforme și alei turnate din beton sau asfalt, precum și utilizarea materialelor care au în compoziție ciment de Portland, asfalt sau rășini sintetice. Se va asigura panta pentru scurgerea apelor pluviale și îndepărtarea acestora de construcții concomitent cu dirijarea către spațiile verzi. Aleile carosabile vor fi pietruite și/sau înierbate. Se recomandă realizarea unei zone de pietriș (de drenaj) de minim 0,60 m în jurul construcțiilor pentru a proteja pereții de umezeală și a preveni apariția igrasiei. Culorile folosite vor fi cele ale materialelor naturale, nu se vor utiliza pigmenți tari și nespecfici.

3.11. Împrejmuiri

- Împrejmuirile vor fi de maxim 2,00 m.
- Împrejmuirea se va realiza din materiale naturale (piatră, cărămidă, lemn, nuiele, metal, plasă de sârmă, etc.) și va respecta tipologia locală specifică. Se va păstra aspectul natural al materialelor în ceea ce privește textura și culoarea. Este interzisă utilizarea de materiale plastice (policarbonat, plexiglas, PVC, etc.).
- Porțile de acces pe parcelă se vor deschide spre interiorul parcelei sau în planul împrejmuirii. Împrejmuirile vor putea fi dublate de garduri vii. Împrejmuirile parcelelor de colț vor fi obligatoriu transparente.
- Realizarea împrejmuirii pe limita de proprietate se va face în conformitate cu Codul Civil.
- Se vor respecta reglementările generale cuprinse în *Capitolul III.5. Reguli cu privire la amplasarea de parcaje, spații verzi și împrejmuiri, Articolul 36: Împrejmuiri.*

4. POSIBILITĂȚI MAXIME DE UTILIZARE A TERENULUI**4.1. Procentul de ocupare al terenului**

- P.O.T. maxim admis:
 - 50%

4.2. Coeficientul de utilizare al terenului

- C.U.T. maxim admis:
 - 1,5

ID – ZONĂ UNITĂȚI INDUSTRIALE ȘI DE DEPOZITARE

ID – Unități industriale și de depozitare

1. CARACTERUL SUBZONEI

- Subzona este destinată activităților productive de bunuri și servicii, cuprinzând activități manageriale, comerciale și tehnice, pentru industrie, distribuție și comercializare, activități de mică industrie, activități industriale nepoluante, industrie alimentară, industrie artizanală, industrie ușoară, depozite, prestări servicii, anexe complementare sau care susțin activitatea de bază și infrastructura tehnico-edilitară necesară funcționării acestora.

2. UTILIZARE FUNCȚIONALĂ

2.1. Utilizări admise

- Funcțiuni industriale și de depozitare (unități de producție industrială cu dotările aferente, hale de producție, prelucrare sau asamblare în care se desfășoară activități productive, unități/hale de depozitare, activități de manufacturiere, centre de distribuție, bază logistică, autobază, garaj și atelier de întreținere tehnică a mijloacelor de transport rutier, terminal de mărfuri și altele);
- Producție industrială mică și medie cu impact nesemnificativ sau redus asupra mediului, de regulă valorificând materii prime locale, care nu necesită transporturi grele și nu utilizează spațiul vizibil din circulațiile publice și parcelele adiacente pentru depozitare și producție, cu excepția activităților atractive pentru turiști.
- Funcțiuni complementare activității industriale de bază (administrative (sediul administrativ, sedii de birouri, spații și anexe destinate personalului și altele), de cercetare, sociale, financiar-bancare, comerciale (comerț engros), funcțiuni de agrement și altele);
- Incubatoare de afaceri, sedii / puncte de lucru pentru microîntreprinderi, întreprinderi mici și mijlocii ce desfășoară activități complexe bazate pe producția de tip industrial sau cvasiindustrial - administrative, de depozitare, comerciale și altele;
- Poli tehnologici;
- Extindere, mansardări, reconfigurări, reutilizări ale construcțiilor existente;
- Amenajări și lucrări tehnico-edilitare aferente funcțiunii de bază și funcțiunilor complementare precum: locuri de joacă pentru copii și spații de odihnă, spații verzi publice, scuaruri, echipamente pentru dotări tehnico-edilitare, spații de colectare a deșeurilor, amenajări și construcții pentru circulații pietonale și carosabile, modernizarea și reabilitarea drumurilor, parcaje publice la sol și în clădiri și alte amenajări destinate spațiului public.

2.2. Utilizări admise cu condiționări

- Locuințe de serviciu, cu următoarele condiții:
 - Să nu depășească un procent de 10% din suprafața desfășurată a funcțiunii principale;
 - Să fie destinate exclusiv angajaților, acordate în condițiile contractului de muncă, potrivit prevederilor legale;
- Activitățile actuale vor fi permise în continuare cu condiția diminuării cu cel puțin 50% a poluării actuale în termen de 3 ani;
- Depozitarea de deșeuri industriale, tehnologice, cu condiția amplasării doar în spații special amenajate conform normelor de protecția mediului în vigoare;
- Construcții, amenajări, instalații cu caracter temporar, doar cu scopul găzduirii evenimentelor social-culturale, cu condiția ca evenimentul să nu depășească 45 de zile;
- În cazul conversiei funcționale se recomandă reabilitarea și adaptarea clădirilor industriale abandonate;
- În zona drumurilor publice, cuprinzând ampriza, fâșiile de siguranță și fâșiile de protecție, se pot autoriza, în condițiile stabilite prin avizul/autorizația administratorului drumului:
 - Rețele și instalații tehnico-edilitare necesare funcționării drumului (canalizare pluvială și drenaje, iluminat public, semnalizări luminoase rutiere, rețea de stropit spații verzi, rețea energetică pentru transportul în comun, stâlpi pentru telecomunicații și altele asemenea);
 - Rețele și instalații tehnico-edilitare, precum rețelele de distribuție sau colectare pentru apă, energie

CAPITOLUL V. PREVEDERI LA NIVEL DE UTR - ZONE ȘI SUBZONE FUNCȚIONALE

electrică, telefonie, gaze, termoficare și canalizare pluvială, posturi de transformare, cămine și aerisiri, hidranți, stații de pompare, guri de scurgere și altele asemenea;

- Stații de alimentare cu energie electrică, panouri fotovoltaice și alte instalații pentru energie regenerabilă;
- Construcții și panouri publicitare;
- Clădirile sau părțile de clădiri existente ce nu se încadrează în prevederile prezentului regulament nu vor putea fi amplificate, ci doar menținute în parametrii actuali;
- Parcelarea terenurilor este posibilă cu respectarea prevederilor din „Condiții de acces și circulație” și din „Caracteristici ale parcelelor”.

2.3. Utilizări interzise

- Orice utilizări care nu se încadrează la „utilizări admise” și „utilizări admise cu condiționări”.
- Locuințe de orice tip, cu excepția locuințelor de serviciu admise cu condiționările prevăzute la punctul 2.2.
- Lucrări de terasamente și sistematizare verticală de natură să afecteze amenajările din spațiile publice sau de pe parcelele adiacente.

3. CONDIȚII DE AMPLASARE, ECHIPARE ȘI CONFORMARE A CONSTRUCȚIILOR**3.1. Caracteristici ale parcelelor**

- Se consideră construibile parcelele care îndeplinesc cumulativ următoarele condiții:
 - Suprafața minimă a parcelei să fie mai mare sau egală cu **1000,00 mp**;
 - Frontul la stradă să fie de minim **15,00 m**;
 - Adâncimea să fie mai mare sau cel puțin egală cu lățimea parcelei;
 - Parcela să aibă formă regulată.

3.2. Amplasarea construcțiilor față de aliniament

- Construcțiile se vor retrage cu minim 5,00 m față de aliniament, cu respectarea unor retrageri de minim 13,00 m din axul drumului național și de minim 8,00 m în cazul altor drumuri, conform avizului administratorului drumului.
- Construcțiile se vor retrage cu cel puțin 15,00 m față de locuințe.
- În cazul parcelelor de colț alinierea se va considera față de ambele laturi ale parcelei care se învecinează cu spațiul public.

3.3. Amplasarea construcțiilor față de limitele laterale și posterioare ale parcelei

- Construcțiile se vor retrage de la limitele laterale ale parcelei cu o distanță mai mare sau egală cu jumătate din înălțimea construcției măsurată la cornișă sau atic în punctul cel mai înalt, dar nu mai puțin de **5,00 m**.
- În cazul parcelelor de colț limitele opuse laturilor care se învecinează cu spațiul public vor fi considerate limite laterale, parcelele neavând limită posterioară.
- Construcțiile se vor retrage față de limita posterioară de proprietate cu minim înălțimea construcției, măsurată la cornișă sau atic, în punctul cel mai înalt, dar nu mai puțin de **5,00 m**.
- Construcțiile se vor retrage cu cel puțin **15,00 m** față de locuințe.

3.4. Amplasarea construcțiilor unele față de altele pe aceeași parcelă

- Distanța minimă dintre două construcții aflate pe aceeași parcelă va fi egală cu minim jumătate din înălțimea construcției mai înalte, măsurată la cornișă sau atic, în punctul cel mai înalt, dar nu mai puțin de **5,00 m**.
- Se va respecta normele de securitate la incendiu cu privire la amplasarea construcțiilor pe parcelă și respectarea distanțelor între clădiri în funcție de gradul de rezistență la foc, conform Normativului privind securitatea la incendiu a construcțiilor - Indicativ P118/1 – 2025.

3.5. Condiții de acces și circulație

- Autorizarea executării construcțiilor este permisă numai dacă există posibilitatea de acces la drumurile publice, direct sau prin servitute, conform destinației construcției. Caracteristicile acceselor la drumurile publice trebuie să permită intervenția mijloacelor de stingere a incendiilor. Pentru toate parcelele este obligatorie asigurarea accesului carosabil din minim un drum public, cu o lățime minimă de 4,00 m, în mod direct sau prin servitute de trecere legal instituită, conform Codului Civil, peste maxim o parcelă.
- Se vor respecta prevederile din cadrul *Capitolului III.2 Reguli cu privire la asigurarea acceselor obligatorii, Art. 26. Accese carosabile*, cu respectarea Regulamentului General de Urbanism aprobat prin HG nr. 525 din 27.06.1996, Anexa nr. 4-Accese carosabile, conform destinației construcțiilor prevăzute în ”Utilizări admise” și ”Utilizări admise cu condiționări”;

CAPITOLUL V. PREVEDERI LA NIVEL DE UTR - ZONE ȘI SUBZONE FUNCȚIONALE

- Amenajarea accesului la proprietate din zona drumurilor publice se va realiza în conformitate cu avizul administratorului drumului.
- Accesele carosabile se vor realiza, acolo unde e posibil, de pe arterele de circulație de rang inferior. Se recomandă realizarea acceselor prin bretele speciale de dublare a arterelor principale de circulație. Este interzisă desființarea bretelelor speciale de acces existente sau înlocuirea lor cu parcaje.
- Se vor prevedea, de regulă, accese carosabile / pietonale separate pentru personal, vizitatori, tehnologice (ultimele dimensionate pentru trafic greu).
- În zonele de acces carosabil pe parcelă se va asigura, în afara circulațiilor publice, spațiul necesar staționării și manevrării autovehiculelor care așteaptă intrarea în incintă.

3.6. Staționarea autovehiculelor

- Staționarea autovehiculelor și atelajelor se va face exclusiv în interiorul parcelei, la o distanță de minim 5,00 m față de ferestrele locuințelor.
- Pentru funcțiunile cu acces public se acceptă amenajarea în zona drumurilor publice a unor spații de staționare pentru vizitatori, în conformitate cu avizul administratorului drumului.
- Necesarul de parcaje se va dimensiona în conformitate cu prevederile din cadrul *Capitolului III.2 Reguli cu privire la asigurarea acceselor obligatorii, Art. 34. Parcaje*, cu respectarea Regulamentului General de Urbanism aprobat prin HG nr. 525 din 27.06.1996, Anexa nr. 5, conform destinației construcțiilor.
- Platformele pentru autovehicule vor fi dalate, pietruite și/sau înierbate.

3.7. Înălțimea maximă a construcțiilor

- Regimul de înălțime maxim admis este:
 - Demisol + Parter + 2 Etaje (D+P+2E);
 - Subsol + Parter + 2 Etaje (S+P+2E).
- Cu condiția elaborării, avizării și aprobării unei documentații de urbanism se poate accepta și mansardă.
- Înălțimea maximă admisă a construcțiilor, măsurată la cornișă sau atic, în punctul cel mai înalt, nu va depăși **12,00 m**.
- Niciun element al construcțiilor sau instalațiilor nu va depăși un plan virtual paralel cu terenul situat la 18,00 m de cotele pe înălțime existente ale terenului.

3.8. Aspectul exterior al construcțiilor

- **Volumetria** clădirilor va fi simplă, lipsită de elemente parazitare.
- **Acoperișul:** Se încurajează realizarea de acoperișuri terasă înierbate. În cazurile în care configurația terenului o permite și sunt necesare soluții speciale de integrare în peisaj se acceptă și acoperișuri de tip șarpantă în două ape, cu pante de 20-30 de grade. Culorile învelitorilor vor respecta specificul local, fiind cât mai apropiate de cele naturale, specifice zonei. Se interzice utilizarea culorilor stridente și atipice specificului local (albastru, antracit, verde, roșu aprins, etc.). Elementele de captare a apelor pluviale vor fi realizate preponderent din tablă. Este interzisă folosirea de elemente din PVC sau polietilenă amplasate suprateran. Se interzice utilizarea unor decorațiuni sau finisaje din tablă lucioasă, inox sau alte materiale similare. Se admite instalarea de panouri fotovoltaice pe acoperiș cu încadrarea în înălțimea maximă admisă.
- **Raportul plin-gol:** Raportul plin/gol va fi adaptat funcțiunii clădirii; se recomandă ferestre drepunghiulare sau pătrate (nu se admit goluri nespecifice triunghiulare, trapezoidale, rotunde, poligonale)
- **Materialele de finisaje:** Materialele de finisaje pentru fațade vor fi de factură modernă. La construcțiile noi se interzice utilizarea inoxului, baluștrilor din beton sau piatră, precum și a materialelor care conțin azbest sau poliesteri. Se interzice aplicarea pe soclu a tencuielilor pe bază de ciment, a tencuielilor decorative mozaicate sau a similibetrei și a plăcilor ceramice. Se interzice placarea pereților cu materiale ceramice glazurate, materiale pe bază de azbest, poliesteri, PVC sau altele similare.
- **Cromatică:** Culorile utilizate vor fi pastelate, deschise, apropiate de cele naturale, specifice zonei, fiind recomandată utilizarea cu precădere a pigmenților naturali. Se interzice folosirea culorilor saturate, stridente (roz, oranj, roșu, galben, etc.). Materialele lăsate aparente, precum piatra și cărămida, nu vor fi vopsite, putând fi doar văruite în alb sau alte culori specifice zonei.
- **Tâmplăriile:** Feroneria va avea culori discrete, nestrălucitoare, fiind interzisă utilizarea inoxului lucios sau a altor materiale similare. Se interzice utilizarea următoarelor elemente: geam bombat, geam reflectorizant, geam oglindă, rulourile exterioare neînglobate în zidărie, obloanele din PVC sau metalice, goluri cu forme atipice (cerc, elipsă, triunghi, romb, poligon, etc.).
- Autorizarea executării construcțiilor și a amenajărilor care, prin amplasament, conformare, funcțiune, volumetrie și aspect exterior (conformare și amplasare goluri, raport plin-gol, materiale utilizate, învelitoare,

CAPITOLUL V. PREVEDERI LA NIVEL DE UTR - ZONE ȘI SUBZONE FUNCȚIONALE

paletă cromatică și altele) depreciază valorile specificului local și valoarea peisajului este interzisă.

- Stilul arhitectural se va adapta specificului mediului rural. Toate fațadele clădirilor vor fi tratate cu aceeași grijă ca și fațada principală prin utilizarea unei palete cromatice armonioase și a unor materiale similare. Este interzisă amplasarea instalațiilor de climatizare pe fațadele vizibile din spațiul public.
- **Reclamele, firmele, inscripțiile, însemnele:** Amplasarea, forma, dimensiunile și condițiile pe care trebuie să le respecte mijloacele publicitare de promovare se va face în conformitate cu regulamentul local specific. Amplasarea acestora se va face în așa fel încât să nu constituie elemente care obturează sau concurează cu elementele de fațadă (profilaturi, ferestre, streșini, etc.) și fără a disturba circulația pe domeniul public. Se interzice amplasarea în spațiul public a elementelor care nu asigură o înălțime utilă de trecere pietonală de minim 2,50 m. Materialele recomandate sunt fier forjat, bronz, alamă, sticlă, lemn. Pentru evitarea poluării luminoase se interzice utilizarea materialelor iluminate strident, a casetelor luminoase sau a altor materiale nespecifice. Dimensiunile panourilor vor fi specifice funcțiunilor pe care le anunță (maxim 1,20 x 0,60 m) și nu se vor amplasa mai sus de nivelul parterului. Amplasarea panourilor obligatorii de edificare a investițiilor se va alege astfel încât să nu obtureze imaginea de ansamblu a investiției.

3.9. Condiții de echipare edilitară

- Toate clădirile vor fi racordate la rețelele tehnico-edilitare publice.
- Autorizarea executării construcțiilor care, prin dimensiunile și destinația lor, presupun cheltuieli de echipare edilitară ce depășesc posibilitățile financiare și tehnice ale investitorilor interesați, deținătorilor de rețele / instalații ori ale administrației publice locale, este interzisă.
- Se interzice montarea supraterană, pe domeniul public, a echipamentelor tehnice care fac parte din sistemele de alimentare cu apă, canalizare, energie electrică, termoficare, gaze naturale, telecomunicații și altele de această natură. În cazurile în care tehnic acest lucru nu este posibil, acestea vor fi realizate în incinte împrejmuite cu vegetație care să aibă rol de ecranare a acestora, pentru a menține estetica localității.
- Se interzice amplasarea rețelelor edilitare prevăzute pe stâlpi de iluminat public, pe plantații de aliniament, pe elemente de fațadă ale imobilelor ori pe alte elemente / structuri de această natură.
- Se recomandă echiparea clădirilor cu sisteme de furnizare a energiei regenerabile (generatoare solare, eoliene, geotermale, etc)
- **Racorduri și bransamente la rețelele edilitare existente:**
 - Autorizarea executării construcțiilor este condiționată de asigurarea racordării și/sau bransării acestora la rețelele existente
 - În lipsa acestora, se vor asigura soluții de echipare în sistem individual care să respecte normele sanitare și de protecție a mediului,
 - Este interzisă realizarea racordării la rețeaua publică de apă în lipsa bransamentului la rețeaua publică de canalizare sau în lipsa unei soluții locale de tratare a apelor uzate menajere prin stații de epurare sau fose etanșe vidanjabile care să corespundă cerințelor.
 - Deversarea apelor uzate pe domeniul public este interzisă. Contoarele vor fi obligatoriu amplasate în nișele prevăzute în planul împrejmuirii. Prescripțiile se aplică în mod corespunzător și rețelelor de gaze naturale.
 - Delimitarea dintre rețeaua internă și cea publică se face la căminul de bransament, amplasat pe domeniul public lângă limita proprietății.
 - Bransamentul/ racordarea de la/la rețeaua publică se execută exclusiv subteran, fără elemente supraterane, cu readucerea terenului afectat la stadiul inițial, respectând estetica spațiului public și normele locale.
 - Împrejmuirea va fi prevăzută cu incinte sau nișe pentru pozarea cablurilor și a tablourilor de vizitare (contoare), fără ca acestea să afecteze circulația publică.
- **Apele pluviale:**
 - Construcțiile vor fi echipate cu sisteme de colectare a apelor pluviale conform prevederilor din Codul Civil privind picătura streșinii. Se va prevedea un bazin subteran de minim 1,00 mc pentru stocarea apei pluviale în vederea reutilizării acesteia la irigații.
- **Instalații și echipamente:**
 - Se interzice montarea pe fațada către stradă a echipamentelor de climatizare, a tubulaturii de evacuare a gazelor arse și a antenelor TV.
 - Vor fi prevăzute platforme destinate colectării deșeurilor, cu respectarea normelor în vigoare privind sănătatea populației, sanitar-veterinare și siguranța alimentelor, mediul, la o distanță de minim 50,00 m față de locuințe și sursele de apă potabilă.

CAPITOLUL V. PREVEDERI LA NIVEL DE UTR - ZONE ȘI SUBZONE FUNCȚIONALE**3.10. Spații verzi**

- Suprafața spațiilor libere din incinte vor fi înierbate/plantate și amenajate (inclusiv fâșii plantate de protecție) în procent de minim 30% din suprafața totală a parcelei.
- Suprafețele libere neocupate cu circulații, parcaje și platforme funcționale vor fi plantate cu un arbore la fiecare 200 mp.
- Se recomandă utilizarea vegetației specifice locale. Se vor planta specii locale de arbori și pomi și se va evita plantarea de specii exogene. Plantarea arborilor va fi în concordanță cu prevederile Codului Civil.
- Spațiile verzi publice vor fi amenajate și echipate cu mobilier urban specific. Elementele de mobilier exterior amplasate în spațiul public se vor realiza cu preponderență din materiale naturale (lemn, piatră). Nu se vor folosi materiale ca metale strălucitoare (inox) sau alte materiale nespecifice (rășini, PVC, mase plastice, fibră de sticlă).
- În cazul pavimentelor exterioare se va asigura panta pentru scurgerea apelor pluviale și îndepărtarea acestora de construcții concomitent cu dirijarea către spațiile verzi. Aleile carosabile vor fi dalate, pietruite și/sau înierbate. Culorile folosite vor fi cele ale materialelor naturale, nu se vor utiliza pigmenți tari și nespecfici.

3.11. Împrejmuiri

- Realizarea împrejmuirii pe limita de proprietate se va face în conformitate cu Codul Civil, cu acordul vecinului.
- Porțile de acces pe parcelă se vor deschide spre interiorul parcelei sau în planul împrejmuirii. Împrejmuirile vor putea fi dublate de garduri vii.
- Se va păstra aspectul natural al materialelor în ceea ce privește textura și culoarea. Este interzisă utilizarea de materiale plastice (policarbonat, plexiglas, PVC, etc.).
- Se vor respecta reglementările generale cuprinse în *Capitolul III.5. Reguli cu privire la amplasarea de parcaje, spații verzi și împrejmuiri, Articolul 36: Împrejmuiri.*
- Împrejmuirile spre strada vor fi transparente cu înălțimi de maxim 1,80 metri. În cazul necesității unei protecții suplimentare se recomandă dublarea spre interior la 4.0 metri distanță cu un al doilea gard transparent de maxim 1,80 m înălțime, între cele două garduri fiind plantați dens arbori și arbuști;
- Porțile de intrare vor fi retrase față de aliniament pentru a permite staționarea vehiculelor tehnice înainte de intrarea lor în incintă pentru a nu incomoda circulația pe drumurile publice;

4. POSIBILITĂȚI MAXIME DE UTILIZARE A TERENULUI**4.1. Procentul de ocupare al terenului**

- P.O.T. maxim admis:
 - 60%

4.2. Coeficientul de utilizare al terenului

- C.U.T. maxim admis:
 - 1,8

A – ZONĂ UNITĂȚI AGROZOOOTEHNICE

A – Unități agrozootehnice

1. CARACTERUL SUBZONEI

- Subzona cuprinde terenurile destinate activităților economice de tip agrozootehnic al căror principal obiect de activitate este cultura plantelor și/sau creșterea animalelor, industriei alimentare, industriei artisanale, industriei ușoare, depozitelor aferente activității agrozootehnice, prestărilor de servicii complementare sau care susțin activitatea de bază și infrastructurii tehnico-edilitare necesare funcționării acestora.

1.1. Utilizări admise

- Exploatații și ferme agrozootehnice încadrate conform legii ca exploatații specializate:
 - Culturi (culturi de câmp, horticultură, culturi permanente),
 - Exploatații specializate - producție animală (creșterea animalelor erbivore, creșterea animalelor granivore și altele), exploatații mixte (culturi mixte, exploatații mixte de creștere a animalelor, exploatații mixte de culturi și creșterea animalelor, exploatații neclasificate);
- Funcțiuni agricole și agrozootehnice:
 - Unități economice agricole, agrozootehnice, mixte;
 - Construcții cu funcțiunea de anexe gospodărești ale exploatațiilor agricole (silozuri pentru furaje, magazii, șoproane, silozuri pentru depozitarea și conservarea semințelor de consum, platformele și spațiile de depozitare a produselor agricole primare, sere, solare, răsadnițe și ciupercării, îngrășăminte minerale sau naturale, adăposturi pentru animale, ferme de animale, garaje pentru mașini agricole, utilaje, ateliere), centre de colectare și prelucrare și altele);
- Funcțiuni complementare activității agricole sau agrozootehnice de bază (administrative (sediul administrativ, sedii de birouri, spații și anexe destinate personalului și altele), de cercetare, sociale, comerciale (comerț en-gros sau cu amănuntul, alimentație publică), industriale și de depozitare (unități de producție industrială cu dotările aferente, hale de producție, prelucrare sau asamblare în care se desfășoară activități productive, unități/hale de depozitare, activități de manufacturiere, centre de distribuție și altele), spații de agrement și altele);
- Amenajări și lucrări tehnico-edilitare aferente funcțiunii de bază și funcțiunilor complementare precum: spații de odihnă, spații verzi publice, scuaruri, echipamente tehnico-edilitare, spații de colectare a deșeurilor, amenajări și construcții pentru circulații pietonale și carosabile, modernizarea și reabilitarea drumurilor, parcaje publice la sol și în clădiri și alte amenajări destinate spațiului public.

1.2. Utilizări admise cu condiționări

- Se admit locuințe și funcțiuni de agrement, doar pentru angajații unităților agricole sau agrozootehnice;
- Se admite depozitarea de deșeuri tehnologice doar în spații special amenajate conform normelor de protecția mediului în vigoare;
- Clădirile sau părțile de clădiri existente care nu se încadrează în prevederile prezentului regulament nu vor putea fi amplificate, ci doar menținute în parametrii actuali.
- Funcțiunile agrozootehnice au obligația conformării la cerințele sanitar-veterinare și de sănătate prin realizarea unui studiu de impact asupra sănătății populației care să stabilească zona de protecție sanitară necesară, dacă legislația în vigoare o impune.

1.3. Utilizări interzise

- Orice alte utilizări decât cele enunțate la utilizări admise și utilizări admise cu condiționări sau asimilabile acestora;
- Exploatații și ferme agrozootehnice, construcții cu funcțiunea de anexe gospodărești ale acestora care nu asigură zona de protecție sanitară și/sau creează disconfort pentru locuințe și/sau alte perimetre protejate;
- Orice tipuri de lucrări, amenajări, instalații care pun în pericol sau pot să deterioreze lacurile, lacurile de acumulare, cursurile de apă, digurile, canalele, barajele și alte lucrări hidrotehnice sau de îmbunătățiri funciare;
- Facilități sau instalații care pot prezenta pericole grave sau un inconvenient pentru vecinătate, în timpul funcționării lor normale și în caz de incident sau accident;

CAPITOLUL V. PREVEDERI LA NIVEL DE UTR - ZONE ȘI SUBZONE FUNCȚIONALE

- Orice alte utilizări decât cele enunțate la utilizări admise și utilizări admise cu condiționări sau asimilabile acestora;
- Orice activitate sau lucrare care să conducă la deteriorarea calității apei;
- Lucrări de terasamente și sistematizare verticală de natură să afecteze amenajările din spațiile publice sau de pe parcelele adiacente;
- Desființarea sau alterarea lucrărilor de îmbunătățiri funciare;
- Realizarea de iazuri și a altor amenajări de retenție a apelor fără avizul A.N. Apele Române;
- Reparația capitală, restructurarea, amplificarea (mansardarea, etajarea, extinderea în plan) în orice scop a clădirilor provizorii sau parazitare.

2. CONDIȚII DE AMPLASARE, ECHIPARE ȘI CONFORMARE A CONSTRUCȚIILOR

- Amplasarea, orientarea și configurarea construcțiilor se vor înscrie în tipologia specifică funcțiunii și vor respecta atât prevederile Codului Civil, cât și legislația specifică aplicabilă funcțiunii. Clădirile sau părțile de clădiri existente ce nu se încadrează în prevederile prezentului regulament nu vor putea fi amplificate, ci doar menținute în parametrii actuali.

2.1. Caracteristici ale parcelelor

- Se consideră construibile parcelele care îndeplinesc cumulativ următoarele condiții:
 - Suprafața minimă a parcelei să fie mai mare sau egală cu **1000,00 mp**;
 - Frontul la stradă să fie de minim **15,00 m**.
- Construcții cu funcțiunea de anexe gospodărești ale exploatațiilor agrozootehnice se pot realiza doar dacă parcelele pe care urmează să fie amplasate au o suprafață de minim 2500,00 mp și au asigurat accesul dintr-un drum public.
- Se permit operațiuni de divizare sau comasare a parcelelor, cu condiția respectării fluxurilor tehnologice existente și asigurării accesului public nestingerit al mașinilor de intervenție.
- Construcțiile existente amplasate pe parcele care nu îndeplinesc condițiile de mai sus vor putea fi reabilitate / modernizate fără a putea fi extinse în afara volumului existent.

2.2. Amplasarea construcțiilor față de aliniament

- Construcțiile se vor retrage cu minim 8,00 m față de aliniament, cu respectarea unor retrageri de minim 13,00 m din axul drumului național și de minim 8,00 m în cazul altor drumuri, conform avizului administratorului drumului.
- În cazul parcelelor de colț alinierea se va considera față de ambele laturi ale parcelei care se învecinează cu spațiul public.
- Față de prescripțiile de mai sus se admit derogări pe baza unei documentații de urbanism elaborate, avizate și aprobate conform cadrului legal în vigoare.

2.3. Amplasarea construcțiilor față de limitele laterale și posterioare ale parcelei

- Construcțiile se vor retrage față de toate limitele laterale și față de limita posterioară cu minim 6,00 m. În cazul în care limita/ele se învecinează cu locuințe, construcțiile se vor retrage cu minim 15,00 m.
- În cazul parcelelor de colț limitele opuse laturilor care se învecinează cu spațiul public vor fi considerate limite laterale, parcelele neavând limită posterioară.

2.4. Amplasarea construcțiilor unele față de altele pe aceeași parcelă

- Amplasarea construcțiilor unele față de altele în cadrul aceleiași parcele se va face, în funcție de caracteristicile și destinația acestora, cu respectarea distanțelor prevăzute în normele de sănătatea populației, sanitar-veterinare și stingerea incendiilor, în vigoare.
- Anexele gospodărești care constituie surse de poluare vor fi amplasate cu respectarea distanțelor prevăzute în normele de sănătatea populației și sanitar-veterinare în vigoare.
- Se vor respecta normele de securitate la incendiu cu privire la amplasarea construcțiilor pe parcelă și respectarea distanțelor între clădiri în funcție de gradul de rezistență la foc, conform Normativului privind securitatea la incendiu a construcțiilor - Indicativ P118/1 – 2025.

2.5. Condiții de acces și circulație

- Autorizarea executării construcțiilor este permisă numai dacă există posibilitatea de acces la drumurile publice, direct sau prin servitute peste alte parcele cu aceeași zonificare funcțională sau situate în extravilan. Nu se permite realizarea accesului prin servitute pe parcele cu destinația de locuire.
- Se vor respecta prevederile din cadrul *Capitolului III.2 Reguli cu privire la asigurarea acceselor obligatorii*,

CAPITOLUL V. PREVEDERI LA NIVEL DE UTR - ZONE ȘI SUBZONE FUNCȚIONALE

Art. 26. Accese carosabile, cu respectarea Regulamentului General de Urbanism aprobat prin HG nr. 525 din 27.06.1996, Anexa nr. 4-Accese carosabile, conform destinației construcțiilor prevăzute în ”Utilizări admise” și ”Utilizări admise cu condiționări”;

- Pentru toate obiectivele cu acces public se vor asigura accese pietonale adaptate persoanelor cu dizabilități, conform normelor în vigoare.
- Amenajarea accesului la proprietate din zona drumurilor publice se va realiza în conformitate cu avizul administratorului drumului.
- Rampele de acces la locurile de parcare din interiorul parcelelor nu vor produce nicio modificare la nivelul trotuarului, cu excepția teșiturii bordurii.
- Pentru toate categoriile de construcții și amenajări se vor asigura accese pentru intervenții în caz de incendiu, dimensionate conform normelor pentru trafic greu

2.6. Staționarea autovehiculelor

- Staționarea autovehiculelor se va face exclusiv în interiorul parcelei prin amenajarea a minim un loc de parcare pentru autovehicule. Construcțiile cu funcțiuni productive vor fi prevăzute suplimentar cu minim un loc de parcare / garare pentru utilaje și platforme de încărcare / descărcare.
- Se acceptă amenajarea în zona drumurilor publice a unor spații de staționare pentru vizitatori, în conformitate cu avizul administratorului drumului.
- Platformele pentru autovehicule vor fi pietruite și/sau înierbate.
- Necesarul de parcaje se va dimensiona în conformitate cu prevederile din cadrul *Capitolului III.2 Reguli cu privire la asigurarea acceselor obligatorii, Art. 34. Parcaje*, cu respectarea Regulamentului General de Urbanism aprobat prin HG nr. 525 din 27.06.1996, Anexa nr. 5, conform destinației construcțiilor.

2.7. Înălțimea maximă a construcțiilor

- Regimul de înălțime maxim admis este:
 - Demisol + Parter + Mansardă (D+P+M);
 - Subsol + Parter + Mansardă (S+P+M).
- Înălțimea maximă a construcțiilor, măsurată în punctul cel mai înalt, nu va depăși **11,00 m**. Niciun element al construcțiilor sau instalațiilor nu va depăși un plan virtual paralel cu terenul situat la 11,00 m de cotele pe înălțime existente ale terenului. Prin excepție, se pot admite variații generate de asigurarea echipamentelor și fluxului tehnologic în limita a maxim 2,00 m inclusiv (coșurile de fum, antenele și alte instalații tehnice specifice funcțiunii)

2.8. Aspectul exterior al construcțiilor

- Autorizarea executării construcțiilor este permisă numai dacă aspectul lor exterior nu contravine funcțiunii acestora și nu depreciază aspectul general al zonei.
- Autorizarea executării construcțiilor și a amenajărilor care, prin amplasament, conformare, funcțiune, volumetrie și aspect exterior (conformare și amplasare goluri, raport plin-gol, materiale utilizate, învelitoare, paletă cromatică și altele) depreciază valorile specificului spațiului rural și valoarea peisajului, deteriorează relieful și vegetația și intră în contradicție cu aspectul general al zonei este interzisă, autoritatea publică având dreptul de a refuza emiterea de autorizații de construire în asemenea cazuri. În cazul construcțiilor amplasate pe terenuri în pantă, acestea vor ține cont de relieful existent și se vor conforma la acesta prin minimizarea rambleurilor și debleurilor, rampelor și scărilor. Arhitectura clădirilor va exprima caracterul programului și se va subordona nevoii de încadrare în peisaj.
- **Volumetria:** Volumetria construcțiilor va fi echilibrată și se va încadra în tipologia locului. Se interzic volumele nespecifice, ieșite din scara locului, atipice zonei sau cele care depreciază peisajul rural.
- **Acoperișurile:** Acestea vor avea o formă simplă, de tip șarpantă cu două, patru sau mai multe ape, cu pante egale, având streșinile și coamele orizontale. În cazurile în care configurația terenului o permite și sunt necesare soluții speciale de integrare în peisaj se acceptă și acoperișuri tip terasă cu pantă mică, de minim 2%, cu condiția ca învelitoarea să fie din strat înierbat cu vegetație locală. Se interzice realizarea de acoperișuri cu pante inegale, excepție făcând aruncătorile, lucarnele și zonele unde aceste acoperișuri definesc specificul local. Învelitoarea va fi realizată din țiglă ceramică, țiglă de beton, țiglă metalică cu acoperire de piatră naturală, plăci de fibrociment, șindrilă, paie, stuf sau tablă fâltuită, fiind interzisă realizarea învelitorilor din țiglă metalică (tablă), azbociment, membrană bituminoasă sau alte materiale sintetice. Culorile învelitorilor vor respecta specificul local, fiind cât mai apropiate de cele naturale, specifice zonei. Se interzice utilizarea culorilor stridente și atipice specificului local (albastru, antracit, verde, roșu aprins și altele). Elementele de captare a apelor pluviale vor fi realizate preponderent din tablă. Este interzisă folosirea de elemente din PVC sau polietilenă suprateran. Se

CAPITOLUL V. PREVEDERI LA NIVEL DE UTR - ZONE ȘI SUBZONE FUNCȚIONALE

interzice utilizarea unor decorațiuni sau finisaje din tablă lucioasă, inox sau alte materiale similare. Se admite instalarea de panouri fotovoltaice pe acoperiș cu încadrarea în înălțimea maximă admisă.

- **Cromatică:** Culorile utilizate vor fi pastelate, deschise, apropiate de cele naturale, specifice zonei, fiind recomandată utilizarea cu precădere a pigmenților naturali. Se interzice folosirea culorilor saturate, stridente (roz, oranj, roșu, galben, etc.) sau care conduc la deprecierea specificului zonei sau peisajului și dispunerea acestora într-o manieră nespecifică zonei (în diagonală, etc.). Materialele lăsate aparente, precum piatra și cărămida, nu vor fi vopsite, putând fi doar văruiți în alb sau alte culori specifice zonei. Lemnul lăsat aparent se va trata într-o cromatică specifică zonei cât mai apropiată de culoarea naturală a acestuia.
- **Reclamele, firmele, inscripțiile, însemnele:** Amplasarea, forma, dimensiunile și condițiile pe care trebuie să le respecte mijloacele publicitare de promovare se va face în conformitate cu regulamentul local specific. Se interzice amplasarea în spațiul public a oricărui element care nu asigură o înălțime utilă de trecere pietonală de minim 2,20 m. Materialele recomandate sunt fier forjat, bronz, alamă, sticlă, lemn. Pentru evitarea poluării luminoase se interzice utilizarea materialelor iluminate strident, a casetelor luminoase sau a altor materiale nespecifice. Dimensiunile panourilor vor fi specifice funcțiunilor pe care le anunță (maxim 1,20 x 0,60 m), iar acestea nu se vor amplasa mai sus de nivelul parterului. Amplasarea panourilor obligatorii de edificare a investițiilor se va alege astfel încât să nu obtureze imaginea de ansamblu a investiției.
- Față de prescripțiile generale de mai sus se pot accepta derogări pentru încadrarea în specificul arhitectural local.

2.9. Condiții de echipare edilitară

- Toate clădirile vor fi racordate la rețelele tehnico-edilitare publice.
- Autorizarea executării construcțiilor care, prin dimensiunile și destinația lor, presupun cheltuieli de echipare edilitară ce depășesc posibilitățile financiare și tehnice ale investitorilor interesați, deținătorilor de rețele / instalații ori ale administrației publice locale, este interzisă.
- Se interzice montarea supraterană, pe domeniul public, a echipamentelor tehnice care fac parte din sistemele de alimentare cu apă, canalizare, energie electrică, termoficare, gaze naturale, telecomunicații și altele de această natură. În cazurile în care tehnic acest lucru nu este posibil, acestea vor fi realizate în incinte împrejmuite cu vegetație care să aibă rol de ecranare a acestora, pentru a menține estetica localității.
- Se interzice amplasarea rețelelor edilitare prevăzute pe stâlpi de iluminat public, pe plantații de aliniament, pe elemente de fațadă ale imobilelor ori pe alte elemente / structuri de această natură.
- Se recomandă echiparea clădirilor cu sisteme de furnizare a energiei regenerabile (generatoare solare, eoliene, geotermale, etc)
- **Racorduri și bransamente la rețelele edilitare existente:** Autorizarea executării construcțiilor este condiționată de asigurarea racordării și/sau bransării acestora la rețelele existente de apă, la instalațiile de canalizare și de energie electrică sau în lipsa acestora, asigurarea unor soluții de echipare în sistem individual care să respecte normele sanitare și de protecție a mediului, până la realizarea rețelelor / instalațiilor centralizate. Este interzisă realizarea racordării la rețeaua publică de apă în lipsa bransamentului la rețeaua publică de canalizare sau în lipsa unei soluții locale de tratare a apelor uzate menajere prin stații de epurare sau fose etanșe vidanjabile care să corespundă cerințelor. Deversarea apelor uzate pe domeniul public este interzisă. Contoarele vor fi obligatoriu amplasate în nișele prevăzute în planul împrejmuirii. Prescripțiile se aplică în mod corespunzător și rețelelor de gaze naturale.
- **Racorduri și bransamente la rețelele edilitare existente:**
 - Autorizarea executării construcțiilor este condiționată de asigurarea racordării și/sau bransării acestora la rețelele existente
 - În lipsa acestora, se vor asigura soluții de echipare în sistem individual care să respecte normele sanitare și de protecție a mediului,
 - Este interzisă realizarea racordării la rețeaua publică de apă în lipsa bransamentului la rețeaua publică de canalizare sau în lipsa unei soluții locale de tratare a apelor uzate menajere prin stații de epurare sau fose etanșe vidanjabile care să corespundă cerințelor.
 - Deversarea apelor uzate pe domeniul public este interzisă. Contoarele vor fi obligatoriu amplasate în nișele prevăzute în planul împrejmuirii. Prescripțiile se aplică în mod corespunzător și rețelelor de gaze naturale.
 - Delimitarea dintre rețeaua internă și cea publică se face la căminul de bransament, amplasat pe domeniul public lângă limita proprietății.
 - Bransamentul/ racordarea de la/la rețeaua publică se execută exclusiv subteran, fără elemente supraterane, cu readucerea terenului afectat la stadiul inițial, respectând estetica spațiului public și normele locale.
 - Împrejmuirea va fi prevăzută cu incinte sau nișe pentru pozarea cablurilor și a tablourilor de vizitare

CAPITOLUL V. PREVEDERI LA NIVEL DE UTR - ZONE ȘI SUBZONE FUNCȚIONALE

(contoare), fără ca acestea să afecteze circulația publică.

- **Apelor pluviale:**
 - Construcțiile vor fi echipate cu sisteme de colectare a apelor pluviale conform prevederilor din Codul Civil privind picătura streșinii. Se va prevedea un bazin subteran de minim 1,00 mc pentru stocarea apei pluviale în vederea reutilizării acesteia la irigații.
- **Instalații și echipamente:**
 - Se interzice montarea pe fațada către stradă a echipamentelor de climatizare, a tubulaturii de evacuare a gazelor arse și a antenelor TV.
 - Vor fi prevăzute platforme destinate colectării deșeurilor, cu respectarea normelor în vigoare privind sănătatea populației, sanitar-veterinare și siguranța alimentelor, mediul, la o distanță de minim 50,00 m față de locuințe și sursele de apă potabilă.

2.10. Spații verzi

- Suprafața spațiilor libere din incinte vor fi înierbate/plantate și amenajate (inclusiv fâșii plantate de protecție) în procent de minim 30% din suprafața totală a parcelei.
- Suprafețele libere neocupate cu circulații, parcaje și platforme funcționale vor fi plantate cu un arbore la fiecare 100 mp.
- Se recomandă utilizarea vegetației specifice locale. Se vor planta specii locale de arbori și pomi și se va evita plantarea de specii exogene. Plantarea arborilor va fi în concordanță cu prevederile Codului Civil.
- Spațiile verzi publice vor fi amenajate și echipate cu mobilier urban specific. Elementele de mobilier exterior amplasate în spațiul public se vor realiza cu preponderență din materiale naturale (lemn, piatră). Nu se vor folosi materiale ca metale strălucitoare (inox) sau alte materiale nespecifice (rășini, PVC, mase plastice, fibră de sticlă).
- În cazul pavimentelor exterioare se va asigura panta pentru scurgerea apelor pluviale și îndepărtarea acestora de construcții concomitent cu dirijarea către spațiile verzi. Aleile carosabile vor fi dalate, pietruite și/sau înierbate. Culorile folosite vor fi cele ale materialelor naturale, nu se vor utiliza pigmenți tari și nespecifici

2.11. Împrejmuiri

- Împrejmuirile vor fi de tip opac, adaptate rolului funcțional.
- Autorizarea executării împrejmuirilor este permisă numai dacă aspectul lor exterior nu contravine funcțiunii acestora și nu depreciază aspectul general al zonei rurale.
- Împrejmuirea se va realiza din materiale naturale (piatră, cărămidă, lemn, nuiete, metal, plasă de sârmă, etc.) și va respecta tipologia locală specifică. Înălțimea nu va depăși 2,20 m. Se va păstra aspectul natural al materialelor în ceea ce privește textura și culoarea. Porțile de acces pe parcelă se vor deschide spre interiorul parcelei sau în planul împrejmuirii. Este interzisă utilizarea de materiale plastice (policarbonat, plexiglas, PVC, etc.). Împrejmuirile vor putea fi dublate de garduri vii.
- Realizarea împrejmuirii pe limita de proprietate se va face în conformitate cu Codul Civil, cu acordul vecinului. Împrejmuirea spre spațiul public va fi prevăzută cu nișe dedicate pentru amplasarea contoarelor.

3. POSIBILITĂȚI MAXIME DE UTILIZARE A TERENULUI**3.1. Procentul de ocupare al terenului**

- P.O.T. maxim admis:
 - 50%

3.2. Coeficientul de utilizare al terenului

- C.U.T. maxim admis:
 - 1,0

M1 – Zonă mixtă - Turism și agrement

1. CARACTERUL SUBZONEI

- Subzona are un caracter mixt, fiind destinată funcțiunilor de locuire permanentă sau de vacanță, funcțiunilor turistice, funcțiunilor de agrement și altor funcțiuni complementare.
- Subzona neconstituie cu potențial de dezvoltare datorită amplasării lor în vecinătatea zonelor naturale. Se propun funcțiuni mixte din gama serviciilor comerciale preponderent turistice precum și a locuințe individuale.

2. UTILIZARE FUNCȚIONALĂ

2.1. Utilizări admise

- Funcțiuni de locuire temporară (case de vacanță, locuințe de serviciu);
- Funcțiuni de turism (apart-hoteluri, vile, bungalouri, cabane, pensiuni turistice, pensiuni agroturistice, tabere școlare, camping cu dotările aferente și altele asemenea);
- Funcțiuni de sport și agrement (construcții pentru activități sportive, complexuri sportive, stadioane, săli de antrenament pentru diferite sporturi, săli de competiții sportive (specializate sau polivalente), patinoare artificiale, poligoane pentru tir, terenuri de sport în aer liber, tribune pentru spectatori și altele);
- Funcțiuni comerciale și de servicii (comerț nealimentar / alimentar, magazine, supermarket-uri, alimentație publică (cafenele, cofetării, restaurante, etc.), servicii cu profil turistic sau cultural, ateliere de întreținere, reparații, birouri pentru servicii profesionale, oficii poștale și altele);
- Funcțiuni de cultură (săli de reuniune, spații expoziționale, săli polivalente, spații și amenajări pentru spectacole în aer și altele);
- Amenajări pentru activități în aer liber (locuri de joacă pentru copii, scuaruri, terenuri de sport, platforme cu destinații diverse, spectacole, picnic, grătare și altele), edicule ca parte a amenajărilor pentru susținerea activităților în aer liber, agrement privat (grădinarit, culturi pomicole, viticole, apicultură) și altele;
- Amenajări și lucrări tehnico-edilitare aferente funcțiunii de bază și funcțiunilor complementare precum: locuri de joacă pentru copii și spații de odihnă, spații verzi publice, scuaruri, echipamente pentru dotări tehnico-edilitare, spații de colectare a deșeurilor menajere, amenajări și construcții pentru circulații pietonale și carosabile, modernizarea și reabilitarea drumurilor, parcaje publice la sol și alte amenajări destinate spațiului public.

2.2. Utilizări admise cu condiționări

- Funcțiuni de sănătate (dispensare medicale, cabinete medicale, cabinete veterinare, farmacii și altele asemenea), funcțiuni de învățământ (creșe, grădinițe, școli și altele asemenea), cu următoarele condiții:
 - Să se asigure suprafețele necesare (de teren, utile, desfășurate), funcție de capacitate, conform normativelor privind proiectarea, realizarea și exploatarea construcțiilor de acest tip.
- Anexe gospodărești pentru activități agricole la nivel de gospodărie (adăposturi animale, depozite de produse agricole, platforme de colectare gunoi de grajd, sere și altele), cu următoarele condiții:
 - Se admit clădiri pentru creșterea animalelor cu o capacitate maximă de 5 capete porcine și 5 capete bovine amplasate la minim 10m de ferestrele locuințelor învecinate și la minim 25m de clădirile din zona IS;
 - Vor fi amplasate cu condiția respectării normelor în vigoare privind sănătatea populației, normele sanitar-veterinare și de siguranța alimentelor și normele privind protecția mediului, după caz.
- Funcțiunile comerciale, de servicii și de turism vor respecta următoarele condiții:
 - Să nu producă poluare de orice tip peste normele admise;
 - Să nu utilizeze terenul liber, vizibil din domeniul public, al parcelei pentru depozitare și/sau producție;
 - Să respecte normele în vigoare privind sănătatea populației, sanitar-veterinare și siguranța alimentelor, mediul, după caz, inclusiv studiul de impact pentru stabilirea zonei de protecție sanitară;
 - Să obțină acordul vecinilor direcți pentru altă destinație decât cea a construcțiilor învecinate, în cazul învecinării cu locuințe;
- Extinderea, mansardarea sau supraetajarea clădirilor existente este posibilă doar cu respectarea condițiilor de amplasare și configurare reglementate în cadrul prezentului regulament.. În cazul mansardărilor, suprafața nivelului mansardei va reprezenta maxim 60% din suprafața nivelului curent (se va lua în calcul numai porțiunea cu înălțimea liberă mai mare sau egală cu 1,40 m).

CAPITOLUL V. PREVEDERI LA NIVEL DE UTR - ZONE ȘI SUBZONE FUNCȚIONALE

- În zona drumurilor publice, cuprinzând ampriza, fâșiile de siguranță și fâșiile de protecție, se pot autoriza, în condițiile stabilite prin avizul/autorizația administratorului drumului:
 - Rețele și instalații tehnico-edilitare necesare funcționării drumului (canalizare pluvială și drenaje, iluminat public, semnalizări luminoase rutiere, rețea de stropit spații verzi, rețea energetică pentru transportul în comun, stâlpi pentru telecomunicații și altele asemenea);
 - Rețele și instalații tehnico-edilitare necesare locuințelor, anexelor acestora și dotărilor social-culturale, precum rețelele de distribuție sau colectare pentru apă, energie electrică, telefonie, gaze, termoficare și canalizare pluvială, posturi de transformare, cămine și aerisiri, hidranți, stații de pompare, guri de scurgere și altele asemenea;
 - Stații de alimentare cu energie electrică, panouri fotovoltaice și alte instalații pentru energie regenerabilă;
 - Construcții și panouri publicitare;
- Amplasarea lucrărilor edilitare se va face subteran ori de câte ori este posibil din punct de vedere tehnic, conform legislației în vigoare, în sistem izolat, combinat, respectiv mai multe instalații grupate sau în comun, când instalațiile subterane sunt într-o galerie circulabilă. Amplasarea rețelei edilitare subterane trebuie coordonată cu celelalte lucrări subterane și de suprafață, existente sau de perspectivă;
- Clădirile sau părțile de clădiri existente ce nu se încadrează în prevederile prezentului regulament nu vor putea fi amplificate, ci doar menținute în parametri actuali;
- Parcelarea terenurilor este posibilă cu respectarea prevederilor din „Condiții de acces și circulație” și din „Caracteristici ale parcelelor”.

2.3. Utilizări interzise

- Activități productive poluante, cu risc tehnologic sau incomode prin traficul generat;
- Orice alte utilizări decât cele enunțate la utilizări admise și utilizări admise cu condiționări;
- Lucrări de terasamente și sistematizare verticală de natură să afecteze amenajările din spațiile publice sau de pe parcelele adiacente;
- Amplasarea construcțiilor și panourilor publicitare în curbe și în intersecțiile la nivel ale căilor de comunicație, în ampriză și în zonele de siguranță, precum și pe suprafețele de teren destinate asigurării vizibilității în curbe și în intersecții, amenajarea parcarilor în interiorul și în exteriorul curbelor periculoase; Amplasarea pe drumurile publice, pe lucrările de artă aferente acestora sau în zona drumului a oricăror panouri, inscripții, pancarte, gravuri, afișe sau alte mijloace de publicitate sau reclamă, fără acordul prealabil și autorizația de amplasare și/sau de acces la zona drumului public, emise de administratorul drumului respectiv. Se interzice amplasarea panourilor publicitare la o distanță mai mică de 150,00 m în localitate, respectiv mai mică de 250,00 m în afara localității, calculată de la intrarea, respectiv ieșirea din intersecție;
- Realizarea de iazuri și alte amenajări de retenție a apelor fără avizul A.N. Apele Române, precum și orice tipuri de lucrări, amenajări, instalații care pun în pericol sau pot să deterioreze lacurile, lacurile de acumulare, cursurile de apă, digurile, canalele, barajele și alte lucrări hidrotehnice sau de îmbunătățiri funciare.

3. CONDIȚII DE AMPLASARE, ECHIPARE ȘI CONFORMARE A CONSTRUCȚIILOR

- Amplasarea, orientarea și configurarea construcțiilor se vor înscrie în tipologia specifică zonei și vor respecta prevederile Codului Civil. Clădirile sau părțile de clădire existente ce nu se încadrează în prevederile prezentului regulament nu vor putea fi amplificate, ci doar menținute în parametri actuali prin reabilitare și/sau reutilizare (schimbare de destinație).
- Amplasarea construcțiilor, amenajărilor și instalațiilor se va face cu respectarea distanțelor impuse prin legislația în vigoare din domeniul silvic, al apelor, al mediului, al agriculturii, atunci când acest lucru este necesar. În toate cazurile se vor respecta următoarele retrageri minime admise:
 - Față de liziera pădurii minim 25,00 m;
 - Față de limita albiei minore a cursurilor de apă minim 5,00 m dacă lățimea albiei minore este sub 10,00 m, minim 15,00 m dacă lățimea albiei minore este între 10,00-50,00 m, minim 30,00 m dacă lățimea albiei minore este peste 51,00 m;
 - Față de diguri minim 4,00 m;
 - Față de lacuri minim 5,00 m.

3.1. Caracteristici ale parcelelor

- Se consideră construibile parcelele care îndeplinesc cumulativ următoarele condiții:
 - Suprafața minimă a parcelei să fie mai mare sau egală cu **500 mp** în cazul locuințelor individuale. funcțiunilor comerciale și de servicii, turism, etc;

CAPITOLUL V. PREVEDERI LA NIVEL DE UTR - ZONE ȘI SUBZONE FUNCȚIONALE

- Suprafața minimă a parcelei va fi de **1000 mp** în cazul construcțiilor de învățământ și sănătate;
- Frontul la stradă să fie de minim **15,00 m**.
- Se permit operațiuni de divizare sau comasare a parcelelor, cu condiția ca toate parcelele rezultate să îndeplinească condițiile mai sus menționate, lungimea parcelelor să fie mai mare decât lățimea acestora, să aibă formă regulată și să aibă posibilitate de acces. Pentru divizare în mai mult de 3 parcele se va elabora o documentație de urbanism (PUZ). Pentru un număr mai mare de 12 loturi se poate autoriza realizarea parcelării și executarea construcțiilor cu condiția adoptării de soluții de echipare colectivă care să respecte normele legale de igienă și de protecție a mediului.
- În cazul operațiunilor de parcelare, se interzic parcelările noi de tip urban: loturile vor fi de tip rural și vor respecta următoarele caracteristici: raportul între frontul la stradă și adâncime de cel puțin 1/3, maxim 50 m în adâncime va fi zona destinată pentru clădiri, iar partea din spate va fi dedicată activităților agricole sau spațiilor verzi.

3.2. Amplasarea construcțiilor față de aliniament

- Construcțiile se vor amplasa doar în zona de constructibilitate de **100,00 m** de la aliniament. În exteriorul zonei de constructibilitate a parcelei se pot admite doar anexe gospodărești de mici dimensiuni necesare funcționării gospodăriei. Realizarea de construcții în exteriorul zonei de constructibilitate a parcelei se va realiza condiționat de avizarea și aprobarea, în prealabil, a unei documentații de urbanism (PUD).
- Construcțiile se vor retrage cu minim **5,00 m** față de aliniament.
- Se va respecta o aliniere de minim 13,00 m din axul drumului național, de minim 12,00 m din axul drumului județean, de minim 10,00 m din axul drumului comuna l și de minim 8,00 m în cazul altor drumuri, conform avizului administratorului drumului, dar nu mai puțin de 5,00 m față de aliniament.
- În cazul parcelelor de colț alinierea se va considera față de ambele laturi ale parcelei care se învecinează cu domeniul public.

3.3. Amplasarea construcțiilor față de limitele laterale și posterioare ale parcelei

- În funcție de tipologia existentă, construcțiile se vor retrage față de una dintre limitele laterale ale parcelei cu minim **2,00 m**, menținându-se față de cealaltă limită laterală o distanță mai mare sau egală cu jumătate din înălțimea construcției până la streșină sau cornișă, măsurată în punctul cel mai înalt, dar nu mai puțin de **3,00 m**.
- În cazul parcelelor de colț limitele opuse laturilor care se învecinează cu spațiul public vor fi considerate limite laterale, parcelele neavând limită posterioară.
- Construcțiile se vor retrage față de limita posterioară de proprietate cu minim înălțimea construcției, măsurată la streșină sau cornișă, în punctul cel mai înalt, dar nu mai puțin de **5,00 m**.
- În toate cazurile distanța dintre clădiri va fi egală sau mai mare cu înălțimea celei mai înalte. În caz contrar se va elabora studiu de însorire care să confirme că este asigurată însorirea acestora pe o durată de minimum 1 1/2 ore la solstițiul de iarnă, a încăperilor de locuit din clădire și din locuințele învecinate.
- În orice situație, distanța dintre clădirile de pe parcelele învecinate trebuie să respecte distanțele de siguranță conform normelor de securitate la incendiu.
- Construcțiile care au latura lungă paralelă cu aliniamentul vor fi dispuse la o limită de 0,60 m față de ambele laturi ale parcelei sau pe limita de proprietate cu acordul vecinilor prin alipire la calcan.

3.4. Amplasarea construcțiilor unele față de altele pe aceeași parcelă

- Clădirile vor respecta între ele distanțe egale cu jumătate din înălțimea la cornișă a celei mai înalte dintre ele. Distanța se poate reduce la jumătate dacă pe fațadele opuse nu sunt accese în clădire și/sau dacă nu sunt ferestre care să lumineze încăperi în care se desfășoară activități permanente, dar nu mai puțin de **5,00 m**.
- Anexele gospodărești pot fi alipite între ele sau de construcții având funcțiunea de locuire cu condiția respectării normelor de sănătatea populației și sanitar-veterinare. Pentru construcțiile cu destinația de locuințe este interzisă alipirea la calcan a acestora și se va respecta o distanță de minim **5,00 m** între ele. Prin excepție, construcțiile cu destinația de locuințe dispuse în formă de I, L sau U pot fi alipite. Cu demonstrarea asigurării condițiilor de însorire și respectarea tipologiei existente pot fi acceptate și distanțe mai mici.
- Anexele gospodărești care constituie surse de poluare vor fi amplasate cu respectarea distanțelor prevăzute în normele de sănătatea populației și sanitar-veterinare în vigoare.
- Se vor respecta normele de securitate la incendiu cu privire la amplasarea construcțiilor pe parcelă și respectarea distanțelor între clădiri în funcție de gradul de rezistență la foc, conform Normativului privind securitatea la incendiu a construcțiilor - Indicativ P118/1 - 2025.

CAPITOLUL V. PREVEDERI LA NIVEL DE UTR - ZONE ȘI SUBZONE FUNCȚIONALE**3.5. Condiții de acces și circulație**

- Autorizarea executării construcțiilor este permisă numai dacă există posibilitatea de acces la drumurile publice, direct sau prin servitute, conform destinației construcției. Caracteristicile acceselor la drumurile publice trebuie să permită intervenția mijloacelor de stingere a incendiilor. Pentru toate parcelele este obligatorie asigurarea accesului carosabil din minim un drum public, cu o lățime minimă de 4,00 m, în mod direct sau prin servitute de trecere legal instituită, conform Codului Civil, peste maxim o parcelă. Pentru anumite utilizări, se va asigura acces direct din căile de circulație majoră, conform Anexei nr. 4 din Regulamentului General de Urbanism aprobat prin HG nr. 525 din 27.06.1996 (*ex: construcții de sănătate, cult, administrative, dacă e cazul*).
- Se vor respecta prevederile din cadrul *Capitolului III.2 Reguli cu privire la asigurarea acceselor obligatorii, Art. 26. Accese carosabile*, cu respectarea Regulamentului General de Urbanism aprobat prin HG nr. 525 din 27.06.1996, Anexa nr. 4-Accese carosabile, conform destinației construcțiilor prevăzute în "Utilizări admise" și "Utilizări admise cu condiționări", minimul fiind de:
 - Un loc de parcare per gospodărie pentru funcțiunea de locuire;
 - Un loc de parcare pentru autovehicule la fiecare 4 locuri în cazul unităților de alimentație publică de zi și de turism plus un loc de parcare la fiecare 4 persoane angajate și minim 5 locuri de parcare pentru biciclete;
 - Un loc de parcare pentru microbus, un loc de parcare pentru vizitatori și un loc de parcare la fiecare 4 persoane angajate ale instituției pentru instituțiile de educație și minim 5 locuri de parcare pentru biciclete;
 - Un loc de parcare la fiecare 100,00 mp suprafață desfășurată și minim un loc de parcare pentru biciclete, pentru restul funcțiunilor.
- Pentru toate obiectivele noi și existente cu acces public se vor asigura accese pietonale adaptate persoanelor cu dizabilități, conform normelor în vigoare.
- Amenajarea accesului la proprietate din zona drumurilor publice se va realiza în conformitate cu avizul administratorului drumului.
- Accesul administratorilor infrastructurii tehnico-edilitare la echipamente și instalații se va face direct din domeniul public sau în conformitate cu condițiile specifice de acces la proprietăți stabilite prin legislația specifică. Echipamentele și instalațiile vor fi astfel amplasate încât să nu stânjenească circulația pietonală și auto.
- Spațiile publice vor fi amenajate astfel încât să corespundă cerințelor de deplasare referitoare la accesibilitatea persoanelor cu dizabilități, persoanelor cu mobilitate redusă, inclusiv pentru cei care folosesc scaune cu rotile. În toate cazurile este obligatorie asigurarea accesului în spațiile publice a persoanelor cu dificultăți de deplasare.
- Rampele de acces la locurile de parcare din interiorul parcelelor nu vor produce nicio modificare la nivelul trotuarului, cu excepția teșiturii bordurii.
- Construcțiile comerciale vor avea asigurate accese carosabile separate pentru consumatori, personal și aprovizionare. Pentru toate categoriile de construcții și amenajări se vor asigura accese pentru intervenții în caz de incendiu, dimensionate conform normelor pentru trafic greu.

3.6. Staționarea autovehiculelor

- Pentru funcțiunea de locuire, staționarea autovehiculelor și atelajelor se va face exclusiv în interiorul parcelei la o distanță de minim 5,00 m față de ferestrele locuințelor.
- Pentru funcțiunile cu acces public se acceptă amenajarea în zona drumurilor publice a unor spații de staționare pentru vizitatori, în conformitate cu avizul administratorului drumului. Platformele pentru autovehicule vor fi pietruite și/sau înierbate, fiind interzisă betonarea / asflatarea acestora. Dimensiunea minimă a unui loc de parcare pentru autovehicule va fi de 2,50 x 5,00 m, iar a unui loc de parcare pentru biciclete de 0,50 x 2,00 m.
- Necesarul de parcaje se va dimensiona în conformitate cu prevederile din cadrul *Capitolului III.2 Reguli cu privire la asigurarea acceselor obligatorii, Art. 34. Parcaje*, cu respectarea Regulamentului General de Urbanism aprobat prin HG nr. 525 din 27.06.1996, Anexa nr. 5, conform destinației construcțiilor.
- Zonele de parcare cu mai mult de 3 locuri de parcare vor avea plantat cel puțin un copac la 3 locuri de parcare și vor fi dotate cu mobilier pentru deșeuri.

3.7. Înălțimea maximă a construcțiilor

Pentru mediul urban:

- Regimul de înălțime maxim admis este:
 - Demisol + Parter + Etaj + Mansardă (D+P+E+M);
 - Subsol + Parter + Etaj + Mansardă (S+P+E+M);
 - Subsol/Demisol + Parter + 2 Etaje (S/D+P+2E)

CAPITOLUL V. PREVEDERI LA NIVEL DE UTR - ZONE ȘI SUBZONE FUNCȚIONALE

- Înălțimea maximă admisă a construcțiilor, măsurată la cornișă sau streșină în punctul cel mai înalt, nu va depăși 9,00 m.
- Înălțimea maximă a construcțiilor, măsurată la coamă, în punctul cel mai înalt, nu va depăși 16,00 m. Niciun element al construcțiilor sau instalațiilor nu va depăși un plan virtual, paralel cu terenul natural existent, situat la 16,00 m de cotele pe înălțime existente ale terenului.

3.8. Aspectul exterior al construcțiilor

- **Voluimetria** clădirilor va fi simplă, lipsită de elemente parazitare.
- **Acoperișul** va avea o formă geometrică simplă și va fi de tip șarpantă din lemn în patru ape sau două ape, cu pante de 30-50 de grade. Se interzic formele atipice, curbe, unghiuri ascutite. Învelitoarea va fi realizată din țiglă ceramică, țiglă de beton, țiglă metalică. Este interzisă realizarea învelitorilor din azbociment, membrană bituminoasă sau alte materiale sintetice. În cazurile în care configurația terenului o permite și sunt necesare soluții speciale de integrare în peisaj se acceptă și acoperișuri de tip terasă cu pantă mică, de minim 2%. Culoarele învelitorilor vor respecta specificul local fiind cât mai apropiate de cele naturale, specifice zonei. Se interzice utilizarea culorilor stridente și atipice specificului local (albastru, antracit, verde, roșu aprins, etc.)
- **Raportul plin-gol:** Pentru fațadele vizibile din spațiul public raportul plin - gol va fi cât mai apropiat de cel predominant în zonă. Suprafața vitrată a construcțiilor noi nu va depăși 50% din suprafața fațadelor vizibile din spațiul public.
- **Materialele de finisaje:** Materialele de finisaje pentru fațade vor fi cele specifice zonei (tencuieli, zugrăveli, piatră, cărămidă, lemn tratat, placcje din piatră). Se interzic finisaje și materiale nespecifice zonelor de locuit precum: pereții cortină, inox, plăci de tip bond, panouri tip sandwich, sticla fumurie sau oglindată, policarbonat, etc. Se admit termozolații doar la clădirile care nu sunt identificate cu valoare arhitecturală, tradițională și la construcțiile noi. Se interzice realizarea anexelor gospodărești din tablă, poliuretan, polistiren sau alte materiale similare care conduc la deprecierea zonei sau peisajului.
- **Cromatică:** Culoarele utilizate vor fi pastelate, deschise, apropiate de cele naturale, specifice zonei, fiind recomandată utilizarea cu precădere a pigmenților naturali. Se interzice folosirea culorilor saturate, stridente (roz, oranj, roșu, galben, etc.)
- **Tâmplăria** va fi proiectată și realizată conform tipologiilor de inspirație locală, din lemn sau PVC, în culori specifice. Feroneria va avea culori discrete, nestrălucitoare, fiind interzisă utilizarea inoxului lucios sau a altor materiale similare. Pentru umbrirea suprafețelor vitrate se pot folosi obloanele de lemn sau vegetația. Se interzice utilizarea următoarelor elemente: geam bombat, geam reflectorizant, geam oglindă, rulouri exterioare neînglobate în zidăria casei, obloane din PVC sau metalice, goluri cu forme atipice (cerc, elipsă, triunghi, romb, poligon, etc.).
- Autorizarea executării construcțiilor și a amenajărilor care, prin amplasament, conformare, funcțiune, volumetrie și aspect exterior (conformare și amplasare goluri, raport plin-gol, materiale utilizate, învelitoare, paletă cromatică și altele) depreciază valorile specificului local și valoarea peisajului este interzisă.
- În cazul construcțiilor existente care se încadrează în specificul local, se recomandă păstrarea elementelor constructive valoroase și, pe cât posibil, repararea și conservarea la nivel cât mai extins, prin folosirea tehnologiilor tradiționale locale. Intervențiile realizate trebuie să poată fi reversibile, pentru a nu împiedica șansa unei intervenții viitoare, cu materiale și tehnologii noi, ce se pot dovedi benefice.
- Stilul arhitectural se va adapta specificului mediului rural. Toate fațadele clădirilor vor fi tratate cu aceeași grijă ca și fațada principală prin utilizarea unei palete cromatice armonioase și a unor materiale similare. Este interzisă amplasarea instalațiilor de climatizare pe fațadele vizibile din spațiul public.
- **Reclamele, firmele, inscripțiile, însemnele:** Amplasarea, forma, dimensiunile și categoriile de mijloace de publicitate permise astfel încât prin dimensiuni, formă sau amplasare să nu altereze caracteristicile arhitecturale și ambientale ale zonei. Amplasarea acestora se va face în așa fel încât să nu constituie elemente care obturează sau concurează cu elementele de fațadă (profilaturi, ferestre, streșini, etc.) și fără a disturba circulația pe domeniul public. Materialele recomandate sunt fier forjat, bronz, alamă, sticlă, lemn. Se interzice utilizarea materialelor iluminate strident, casetelor luminoase sau a altor materiale nespecifice. Dimensiunile panourilor vor fi specifice funcțiilor pe care le anunță (maxim 1,20 x 0,60 m), iar acestea nu se vor amplasa mai sus de nivelul parterului. Amplasarea panourilor obligatorii de edificare a investițiilor se va alege astfel încât să nu obtureze imaginea de ansamblu a investiției.
- Față de prescripțiile generale de mai sus se pot accepta derogări pentru încadrarea în specificul arhitectural local.
- Intervențiile pe domeniul public vor trata integral suprafața publică (din gard în gard) și vor propune o abordare integrată prin oferirea unui spațiu public de calitate (realizarea de trotuare, spații de odihnă, spații verzi plantate și altele).

3.9. Condiții de echipare edilitară

- Toate clădirile vor fi racordate la rețelele tehnico-edilitare publice.
- Autorizarea executării construcțiilor care, prin dimensiunile și destinația lor, presupun cheltuieli de echipare edilitară ce depășesc posibilitățile financiare și tehnice ale investitorilor interesați, deținătorilor de rețele / instalații ori ale administrației publice locale, este interzisă.
- Se interzice montarea supraterană, pe domeniul public, a echipamentelor tehnice care fac parte din sistemele de alimentare cu apă, canalizare, energie electrică, termoficare, gaze naturale, telecomunicații și altele de această natură. În cazurile în care tehnic acest lucru nu este posibil, acestea vor fi realizate în incinte împrejmuite cu vegetație care să aibă rol de ecranare a acestora, pentru a menține estetica localității.
- Se interzice amplasarea rețelelor edilitare prevăzute pe stâlpi de iluminat public, pe plantații de aliniament, pe elemente de fațadă ale imobilelor ori pe alte elemente / structuri de această natură.
- Se recomandă echiparea clădirilor cu sisteme de furnizare a energiei regenerabile (generatoare solare, eoliene, geotermale, etc)
- **Apă potabilă, canalizare menajeră și canalizare pluvială:**
 - Autorizarea construcțiilor care necesită alimentare cu apă potabilă depinde de conectarea la rețeaua publică de apă și canalizare menajeră.
 - În absența rețelelor publice de apă și/sau canalizare menajeră, până la realizarea acestora, se vor adopta soluții de echipare în sistem individual care să respecte normele sanitare și de protecție a mediului, cum ar fi stații de epurare sau fose etanșe vidanjabile cu o capacitate minimă de 2 mc.
 - Deversarea apelor uzate menajere pe domeniul public este interzisă.
 - La parcelele cu o suprafață mai mare de 1000,00 mp, care nu au posibilitatea scurgerii apelor pluviale direct într-un emisar, se va prevedea un bazin subteran de minim 1,00 mc pentru stocarea apei pluviale în vederea reutilizării acesteia la irigații.
 - Scurgerea apelor pluviale de pe acoperișuri direct pe domeniul public este interzisă.
 - Delimitarea dintre rețeaua internă și cea publică se face la căminul de branșament, amplasat pe domeniul public lângă limita proprietății.
 - Branșamentul/ racordarea de la/la rețeaua publică se execută exclusiv subteran, fără elemente supraterane, cu readucerea terenului afectat la stadiul inițial, respectând estetica spațiului public și normele locale.
- **Energie electrică, telefonie, internet, CATV, gaze naturale:**
 - Racordurile la rețelele de energie electrică, telefonie, internet, CATV și gaze naturale se vor realiza subteran, până la limita de proprietate, în conformitate cu reglementările tehnice.
 - Împrejmuirea va fi prevăzută cu incinte sau nișe pentru pozarea cablurilor și a tablourilor de vizitare (contoare), fără ca acestea să afecteze circulația publică.
 - Se interzice montarea pe fațadele vizibile din spațiul public a echipamentelor de climatizare, a tubaturii de evacuare a gazelor arse, a conductelor, cablurilor și a antenelor TV. Contoarele de gaze și energie trebuie amplasate în nișe sau pe fațade, dar fără a depăși limita de proprietate.
- **Salubritate:**
 - Imobilele vor fi prevăzute cu un spațiu interior parcelei, recomandabil cu acces public, destinat colectării deșeurilor menajere dotat cu pubele. Platformele publice destinate depozitării deșeurilor menajere vor fi amenajate la distanța de minim 10,00 m de ferestrele locuințelor, împrejmuite și impermeabilizate.
 - Depozitarea gunoierului de grajd se poate realiza pe platforme individuale (gospodărești) impermeabile, cu respectarea normelor în vigoare privind sănătatea populației, sanitar-veterinare și siguranța alimentelor, mediul, la o distanță de minim 50,00 m față de locuințe și sursele de apă potabilă.

3.10. Spații verzi

- Suprafața spațiilor libere din incinte vor fi înierbate/plantate și amenajate în procent de minim 40% din suprafața totală a parcelei.
- Spațiile libere vizibile din circulațiile publice vor fi tratate ca grădini de fațadă;
- Spațiile neconstruite și neocupate de accese și trotuare de gardă vor fi plantate cu gazon și cu un arbore la fiecare **100,00 mp**;
- Se recomandă utilizarea vegetației specifice locale. Se vor planta specii locale de arbori și pomi și se va evita plantarea de specii exogene.
- Spațiile verzi publice și locurile de joacă pentru copii vor fi amenajate și echipate cu mobilier urban specific. Elementele de mobilier exterior amplasate în spațiul public se vor realiza cu preponderență din materiale naturale (lemn, piatră). Nu se vor folosi materiale ca metale strălucitoare (inox) sau alte materiale nespecifice

CAPITOLUL V. PREVEDERI LA NIVEL DE UTR - ZONE ȘI SUBZONE FUNCȚIONALE

(rășini, PVC, mase plastice, fibră de sticlă).

- Pavimente exterioare se vor realiza din materiale locale și naturale (piatră, lemn, cărămidă). Se interzice fixarea elementelor de pavaj în beton și impermeabilizarea suprafeței prin platforme și alei turnate din beton sau asfalt, precum și utilizarea materialelor care au în compoziție ciment, asfalt sau rășini sintetice. Se va asigura panta pentru scurgerea apelor pluviale. Aleile carosabile vor fi pietruite și/sau îmierbate. Culorile folosite vor fi cele ale materialelor naturale, nu se vor utiliza pigmenți tari și nespecifici.

3.11. Împrejmuiri

- Împrejmuirile spre stradă vor fi de maxim 2,20 m.
- Împrejmuirea gospodăriei se va realiza din materiale naturale (piatră, cărămidă, lemn, nuiele, metal, plasă de sârmă, etc.) și va respecta tipologia locală specifică. Se va păstra aspectul natural al materialelor în ceea ce privește textura și culoarea. Este interzisă utilizarea de materiale plastice (policarbonat, plexiglas, PVC, etc.).
- Porțile de acces pe parcelă se vor deschide spre interiorul parcelei sau în planul împrejmuirii. Împrejmuirile vor putea fi dublate de garduri vii.
- Realizarea împrejmuirii pe limita de proprietate se va face în conformitate cu Codul Civil, cu acordul vecinului.
- Se vor respecta reglementările generale cuprinse în *Capitolul III.5. Reguli cu privire la amplasarea de parcaje, spații verzi și împrejmuiri, Articolul 36: Împrejmuiri.*

4. POSIBILITĂȚI MAXIME DE UTILIZARE A TERENULUI

4.1. Procentul de ocupare al terenului

- P.O.T. maxim admis:
 - 35%

4.2. Coeficientul de utilizare al terenului

- C.U.T. maxim admis:
 - 1,05

V – ZONĂ SPAȚII VERZI, SPORT ȘI AGREMENT

Vp – Zonă verde de protecție sau cu rol de culoar ecologic

1. CARACTERUL SUBZONEI

- Subzona cuprinde zonele verzi aferente malurilor cursurilor de apă cu rol de protecție a apelor și alte zone verzi cu rol de protecție sau cu rol de coridor ecologic.
- Culoarele aferente cursurilor de apă oferă oportunitatea dezvoltării unei rețele de spații verzi ce pot include trasee pietonale și pot conduce la crearea unor legături avantajoase în structura rurală.
- Intervențiile în această subzonă vor urmări, pe lângă aspectele tehnice, asigurarea coerenței imaginii rurale, reabilitarea amenajărilor, a plantațiilor, ameliorarea peisajului și a mediului.

1.1. Condiționări specifice

- Zonele verzi de protecție a apelor și cele cu rol de coridor ecologic sunt instituite pe baza prevederilor legale în vigoare la data redactării prezentului regulament. Subzona este delimitată în PUG în conformitate cu prevederile Legii nr. 24/2007 privind reglementarea și administrarea spațiilor verzi din intravilanul localităților, republicată, cu modificările și completările ulterioare și contribuie la bilanțul spațiilor verzi la nivel de sat și comună, prevăzut de O.U. nr. 11/2007, art. 2, cu 100% din suprafață. Utilizarea „Zonă verde de protecție sau cu rol de culoar ecologic” este definitivă și nu poate fi modificată.

2. UTILIZARE FUNCȚIONALĂ

2.1. Utilizări admise

- Spații verzi și plantate de folosință generală (plantații înalte, medii și joase);
- Mobilier urban, amenajări pentru joacă, odihnă, sport și alte activități în aer liber compatibile;
- Edicule, componente ale amenajării peisagere;
- Sistem de alei și platforme pentru circulații pietonale și velo;
- Lucrări și amenajări hidrotehnice;
- Amenajări și lucrări tehnico-edilitare și alte amenajări destinate spațiului public.

2.2. Utilizări admise cu condiționări

- Orice tipuri de lucrări, amenajări, instalații care pun în pericol sau pot să deterioreze lacurile, lacurile de acumulare, cursurile de apă, digurile, canalele, barajele și alte lucrări hidrotehnice sau de îmbunătățiri funciare, se vor supune avizării administratorului cursului de apă;
- Lucrările de barare sau de traversare a cursurilor de apă, care pot constitui un obstacol în curgerea naturală a apelor, vor fi astfel concepute, realizate și exploatate încât să nu influențeze defavorabil curgerea apelor, în vederea asigurării atât a stabilității acestor lucrări, a albiilor minore și a malurilor, cât și pentru prevenirea unor efecte distructive sau păgubitoare;
- Toate lucrările, amenajările se vor realiza cu avizul conform al administratorului cursului de apă;
- Amplasarea lucrărilor edilitare se va face subteran ori de câte ori este posibil din punct de vedere tehnic, conform legislației în vigoare, în sistem izolat, combinat, respectiv mai multe instalații grupate sau în comun, când instalațiile subterane sunt într-o galerie circulabilă. Amplasarea rețelei edilitare subterane trebuie coordonată cu celelalte lucrări subterane și de suprafață, existente sau de perspectivă;
- Lucrări de folosire a apelor, cu construcțiile și instalațiile aferente (alimentări cu apă potabilă, industrială și pentru irigații, amenajări piscicole, folosințe hidromecanice, amenajări pentru agrement), lucrări, construcții și instalații pentru protecția calității apelor sau care influențează calitatea apelor, construcții de apărare împotriva acțiunii distructive a apei (îndiguiri, apărări și consolidări de maluri și albi, rectificări și reprofilări de albi, lucrări de dirijare a apei, combaterea eroziunii solului, regularizarea scurgerii pe versanți, corectări de torenți, desecări și asanări, alte lucrări de apărare), traversări de cursuri de apă cu lucrările aferente (poduri, conducte, linii electrice, etc.), amenajări și instalații de extragere a agregatelor minerale din albiile minore ale cursurilor de apă, construcții și instalații hidrometrice, precum și instalații de determinare automată a calității apelor, cu avizul administratorului cursului de apă.

CAPITOLUL V. PREVEDERI LA NIVEL DE UTR - ZONE ȘI SUBZONE FUNCȚIONALE**2.3. Utilizări interzise**

- Poluarea în orice mod a resurselor de apă este interzisă;
- Este interzisă aruncarea sau introducerea în orice mod, în albiile cursurilor de apă, precum și depozitarea pe malurile acestora a deșeurilor de orice fel;
- Este interzisă evacuarea apelor uzate de orice fel în cursul apelor;
- Este interzisă deschiderea și exploatarea în zonele de terasă a punctelor de extracție a agregatelor minerale fără aviz de gospodărire a apelor, fără autorizație de gospodărire a apelor sau fără autorizație de construire;
- Este interzisă depozitarea gunoaielor și deșeurilor de orice fel, precum și depozitarea sau folosirea de îngrășăminte, pesticide ori alte substanțe periculoase;
- Plantarea sau tăierea arborilor sau arbuștilor de pe terenurile situate în albiile majore ale cursurilor de apă, fără avizul de gospodărire a apelor și avizul organelor silvice de specialitate, este interzisă.
- Se interzice amplasarea în zona inundabilă a albiei majore și în zonele de protecție, de noi obiective economice sau sociale, inclusiv de noi locuințe sau anexe ale acestora;
- Orice alte utilizări decât cele enunțate la utilizări admise și utilizări admise cu condiționări;
- Lucrări de terasamente și sistematizare verticală de natură să afecteze amenajările din spațiile publice sau de pe parcelele adiacente;
- Este interzisă desființarea sau alterarea lucrărilor de îmbunătățire funciară;
- Este interzisă realizarea de iazuri și a altor amenajări de retenție a apelor fără avizul A.N. Apele Române.
- Se interzic orice intervenții care contravin legilor și normelor în vigoare.
- Se interzic orice amenajări care să atragă locuitorii în spațiile de protecție față de infrastructura tehnic reprezentată de circulații majore și de rețele de transport;

3. CONDIȚII DE AMPLASARE, ECHIPARE ȘI CONFORMARE A CONSTRUCȚIILOR**3.1. Caracteristici ale parcelelor**

- Nu este cazul.

3.2. Amplasarea construcțiilor față de aliniament

- Se va stabili conform cerințelor tehnice ale funcțiunii de bază și a legislației în vigoare.

3.3. Amplasarea construcțiilor față de limitele laterale și posterioare ale parcelei

- Se va stabili conform cerințelor tehnice ale funcțiunii de bază și a legislației în vigoare.

3.4. Amplasarea construcțiilor unele față de altele pe aceeași parcelă

- Se va stabili conform cerințelor tehnice ale funcțiunii de bază și a legislației în vigoare.

3.5. Condiții de acces și circulație

- Accesul carosabil este permis doar în scopul realizării sau întreținerii lucrărilor hidrotehnice și a lucrărilor de amenajare a bazinelor hidrografice sau pentru situații de urgență.
- Zonele de protecție a cursurilor de apă vor avea amenajate accese publice. Spațiile publice vor fi amenajate astfel încât să corespundă cerințelor de deplasare referitoare la accesibilitatea persoanelor cu dizabilități.

3.6. Staționarea autovehiculelor

- Staționarea autovehiculelor este interzisă. Prin excepție, staționarea autovehiculelor este permisă doar pe perioada realizării sau întreținerii lucrărilor hidrotehnice și a lucrărilor de amenajare a bazinelor hidrografice sau pentru situații de urgență.
- Se admite realizarea unor locuri de parcare pentru biciclete amplasate în vecintatea zonelor de odihnă sau a spațiilor de joacă.

3.7. Înălțimea maximă a construcțiilor

- Se va stabili conform cerințelor tehnice ale funcțiunii de bază și a legislației în vigoare.

3.8. Aspectul exterior al construcțiilor

- Autorizarea executării amenajărilor / echipamentelor / instalațiilor este permisă numai dacă aspectul lor exterior nu contravine funcțiunii acestora și nu depreciază aspectul general al zonei.
- Autorizarea executării construcțiilor și a amenajărilor care, prin amplasament, conformare, funcțiune, volumetrie și aspect exterior (conformare și amplasare goluri, raport plin-gol, materiale utilizate, învelitoare, paletă cromatică și altele) depreciază valorile specificului spațiului rural și valoarea peisajului, deteriorează

CAPITOLUL V. PREVEDERI LA NIVEL DE UTR - ZONE ȘI SUBZONE FUNCȚIONALE

relieful și vegetația și intră în contradicție cu aspectul general al zonei este interzisă, autoritatea publică având dreptul de a refuza emiterea de autorizații de construire în asemenea cazuri.

- Mobilierul urban utilizat va fi de factură modernă.
- **Pavimentele exterioare:** Acestea se vor realiza din materiale locale, naturale. După caz, acestea pot fi înierbate. Nu se acceptă fixarea elementelor de pavaj în beton, cu excepția cazurilor în care acest aspect este impus din punct de vedere tehnic. Se va asigura panta pentru scurgerea apelor pluviale și îndepărtarea acestora de construcții concomitent cu dirijarea către spațiile verzi. Nu se recomandă folosirea placărilor din dale de ciment sau a aleilor turnate, cimentul fiind un material care absoarbe și radiază căldura, accentuează disconfortul termic, mai ales în sezoanele călduroase. Se va evita orice compus ce conține ciment de Portland și asfalt sau rășini sintetice. Se vor folosi cu precădere sisteme permeabile la apă. Nu se vor impermeabiliza suprafețe prin platforme și alei turnate din beton. Platformele și traseele de circulație vor urmări suprafața terenului natural. Accesele și amenajările din incintă vor ține cont de accesul mașinilor de intervenție. Culorile folosite vor fi cele ale materialelor naturale, nu se vor utiliza pigmenți tari și nespecifici. Toate materialele folosite se vor trata în consecință și se va urmări îngrijirea lor periodică.

3.9. Condiții de echipare edilitară

- Zonele de odihnă și spațiile de joacă vor fi dotate cu mobilier pentru colectarea deșeurilor și iluminat public.
- În vederea păstrării caracterului specific al spațiului rural din intravilanul localităților se interzice montarea supraterană, pe domeniul public, a echipamentelor tehnice care fac parte din sistemele de alimentare cu apă, canalizare, energie electrică, termoficare, gaze naturale, telecomunicații, transport în comun, a automatelor pentru semnalizare rutieră și altele de această natură, iar în cazurile în care tehnic acest lucru nu este posibil, acestea vor fi realizate în incinte împrejmuite cu vegetație autohtonă care să aibă rol de ecranare a acestora. Montarea echipamentelor tehnice se execută în varianta de amplasare subterană ori, după caz, în incinte sau în nișele construcțiilor, cu acordul prealabil al proprietarilor incintelor / construcțiilor și fără afectarea circulației publice. Se interzice amplasarea rețelelor edilitare prevăzute pe stâlpi de iluminat public și de distribuție a curentului electric, pe plantații de aliniament, pe elemente de fațadă ale imobilelor ori pe alte elemente / structuri de această natură. Montarea rețelelor edilitare se execută în varianta de amplasare subterană, fără afectarea circulației publice, cu respectarea reglementărilor tehnice aplicabile și a condițiilor tehnice standardizate în vigoare privind amplasarea în localități a rețelelor edilitare subterane.

3.10. Spații verzi

- Eliminarea vegetației înalte mature este interzisă, cu excepția situațiilor în care aceasta reprezintă un pericol iminent pentru siguranța persoanelor sau bunurilor sau în care împiedică realizarea construcției.
- Pentru fiecare arbore matur tăiat în condițiile prezentului regulament se vor planta, în interiorul aceleiași parcele, minim 3 arbori. Se recomandă utilizarea vegetației specifice locale. Se vor planta specii locale de arbori și pomi și se va evita plantarea de specii exogene.
- Spațiile verzi publice și locurile de joacă pentru copii vor fi amenajate și echipate cu mobilier urban specific. Elementele de mobilier exterior amplasate în spațiul public se vor realiza cu preponderență din materiale naturale (lemn, piatră, etc.). În alcătuirile constructive pot fi folosite și alte materiale (de exemplu prinderi metalice), însă acestea încadrându-se în specificul și formele locale. Nu se vor folosi materiale ca metale strălucitoare (inox) sau alte materiale nespecifice (rășini, PVC, mase plastice, fibră de sticlă).
- Pavimente exterioare se vor realiza din materiale locale și naturale (piatră, lemn, cărămidă). Se interzice fixarea elementelor de pavaj în beton și impermeabilizarea suprafeței prin platforme și alei turnate din beton sau asfalt, precum și utilizarea materialelor care au în compoziție ciment de Portland, asfalt sau rășini sintetice. Se va asigura panta pentru scurgerea apelor pluviale și îndepărtarea acestora de construcții concomitent cu dirijarea către spațiile verzi. Aleile carosabile vor fi pietruite și/sau înierbate. Culorile folosite vor fi cele ale materialelor naturale, nu se vor utiliza pigmenți tari și nespecifici.

3.11. Împrejmuiri

- Autorizarea executării împrejmuirilor este permisă numai dacă aspectul lor exterior nu contravine funcțiunii acestora și nu depreciază aspectul general al zonei rurale.
- Împrejmuirea se va realiza din vegetație (gard viu).
- Realizarea împrejmuirii pe limita de proprietate se va face în conformitate cu Codul Civil.
- Se vor respecta reglementările generale cuprinse în *Capitolul III.5. Reguli cu privire la amplasarea de parcaje, spații verzi și împrejmuiri, Articolul 36: Împrejmuiri.*

CAPITOLUL V. PREVEDERI LA NIVEL DE UTR - ZONE ȘI SUBZONE FUNCȚIONALE

4. POSIBILITĂȚI MAXIME DE UTILIZARE A TERENULUI

4.1. Procentul de ocupare al terenului

- P.O.T. maxim admis: 10% - pentru construcții

4.2. Coeficientul de utilizare al terenului

- C.U.T. maxim admis: 0,3 – pentru construcții
- Construcțiile temporare nu sunt supuse condițiilor din prezentul articol.

Va – Parcuri cu acces public nelimitat

1. CARACTERUL SUBZONEI

- Subzona este destinată spațiilor verzi aferente parcurilor, scuarurilor, grădinilor cu acces public nelimitat.

1.1. Condiționări specifice

- Zona este delimitată în PUG în conformitate cu prevederile Legii nr. 24/2007 privind reglementarea și administrarea spațiilor verzi din intravilanul localităților, republicată, cu modificările și completările ulterioare și contribuie la bilanțul spațiilor verzi la nivel de sat și comună. Utilizarea „Parcuri cu acces public nelimitat” este definitivă și nu poate fi modificată.

2. UTILIZARE FUNCȚIONALĂ

2.1. Utilizări admise

- Spații verzi și plantate de folosință generală (plantații înalte, medii și joase);
- Mobilier urban, amenajări pentru joacă, odihnă, sport și alte activități în aer liber compatibile;
- Edicule, componente ale amenajării peisagere;
- Funcțiuni complementare funcțiunii de bază (construcții pentru activități culturale, comerț și alimentație publică, grupuri sanitare, spații pentru administrare și întreținere);
- Sistem de alei și platforme pentru circulații pietonale și velo;
- Oglinzi de apă;
- Pavilioane cu activități flexibile;
- Lucrări de artă în aer liber;
- Extindere, mansardări, reconfigurări, reutilizări ale construcțiilor existente;
- Amenajări și lucrări tehnico-edilitare aferente funcțiunii de bază și funcțiilor complementare precum: locuri de joacă pentru copii și spații de odihnă, spații verzi publice, scuaruri, echipamente pentru dotări tehnico-edilitare, spații de colectare a deșeurilor, amenajări și construcții pentru circulații pietonale și carosabile, modernizarea și reabilitarea drumurilor, parcaje publice la sol și alte amenajări destinate spațiului public.

2.2. Utilizări admise cu condiționări

- Se admit construcții, amenajări, instalații cu caracter temporar, doar cu scopul găzduirii evenimentelor social-culturale (construcții pentru expoziții, spații pentru spectacole și biblioteci în aer liber, pavilioane cu utilizare flexibilă sau cu diferite tematici, activități sportive, alimentație publică și comerț) și cu condiția ca acestea să fie limitate la arealele deja existente conform proiectului inițial și funcționează în acest scop;
- În zona perimetrelor de protecție a apelor amenajările se vor realiza cu avizul administratorului cursului de apă;
- Trotuarele și trecerile de pietoni vor fi adaptate cerințelor de accesibilitate pentru persoanele cu dizabilități;
- Clădirile sau părțile de clădiri existente ce nu se încadrează în prevederile prezentului regulament nu vor putea fi amplificate, ci doar menținute în parametri actuali;
- Construcții sau instalații temporare pentru evenimente și manifestări cu caracter cultural, sportiv sau de divertisment, cu condiția să nu afecteze calitatea și integritatea spațiilor verzi sau plantate și a de a fi complet demontabile. După demontarea construcțiilor temporare, spațiile vor fi aduse la starea lor inițială.

2.3. Utilizări interzise

- Orice alte utilizări decât cele enunțate la utilizări admise și utilizări admise cu condiționări sau care nu sunt compatibile cu destinația zonei;
- Orice schimbări ale funcțiunilor spațiilor verzi publice și specializate și/sau intervenții care depreciază caracterul zonei; Tăierea arborilor maturi fără autorizația autorității locale abilitate;
- Orice tipuri de lucrări, amenajări, instalații care pun în pericol sau pot să deterioreze lacurile, lacurile de acumulare, cursurile de apă, digurile, canalele, barajele și alte lucrări hidrotehnice sau de îmbunătățiri funciare, se vor supune avizării.
- Târguri de animale, gropi de gunoi, puncte de colectare a deșeurilor reutilizabile;
- Exploatații agricole și altele asemenea;
- Facilități sau instalații care pot prezenta pericole grave sau un inconvenient pentru vecinătate în timpul

CAPITOLUL V. PREVEDERI LA NIVEL DE UTR - ZONE ȘI SUBZONE FUNCȚIONALE

funcționării lor normale și în caz de incident sau accident;

- Lucrări de terasamente și sistematizare verticală de natură să afecteze amenajările din spațiile publice sau de pe parcelele adiacente;
- Desființarea sau alterarea lucrărilor de îmbunătățire funciară;
- Realizarea de iazuri și a altor amenajări de retenție a apelor fără avizul A.N. Apele Române;
- În cazul arborilor ornamentali (tei, salcâm, castan, arțar, mesteacăn, stejar) plantați pe spațiile verzi din domeniul public, precum și al celor plantați în aliniamente în lungul străzilor, este interzisă intervenția cu tăieri în coroana acestora, cu excepția lucrărilor de eliminare a ramurilor uscate sau a celor care afectează siguranța traficului pietonal și rutier, a imobilelor aflate în apropiere, precum și a celor de pe traseul rețelelor aeriene;
- Este interzisă schimbarea destinației, reducerea suprafețelor ori strămutarea spațiilor verzi cu excepția unor lucrări de utilitate publică, astfel cum acestea sunt prevăzute de Legea nr. 33/1994 privind exproprierea pentru cauză de utilitate publică, republicată, altele decât cele privind construcțiile locuințelor sociale, obiectivele sociale de învățământ, sănătate, protecție și asistență socială, organizațiile non-guvernamentale, precum și administrația publică și autoritățile judecătorești.

3. CONDIȚII DE AMPLASARE, ECHIPARE ȘI CONFORMARE A CONSTRUCȚIILOR

- Amplasarea construcțiilor, amenajărilor și instalațiilor se va face cu respectarea distanțelor impuse prin legislația în vigoare din domeniul silvic, al apelor, al mediului, al agriculturii, atunci când acest lucru este necesar. În toate cazurile se vor respecta următoarele retrageri:
 - Față de liziera pădurii minim 25,00 m;
 - Față de limita albiei minore a cursurilor de apă minim 5,00 m dacă lățimea albiei minore este sub 10,00 m, minim 15,00 m dacă lățimea albiei minore este între 10,00-50,00 m, minim 30,00 m dacă lățimea albiei minore este peste 51,00 m;
 - Față de diguri minim 4,00 m;
 - Față de lacuri minim 5,00 m.

3.1. Caracteristici ale parcelelor

- Nu se impune o suprafață minimă a parcelelor. Se conservă parcelarul existent.
- Se recomandă ca parcela minimă amenajată ca zonă verde să aibă o suprafață de cel puțin 1000,00 mp și un front la stradă de minim 30,00 m.

3.2. Amplasarea construcțiilor față de aliniament

- Construcțiile vor fi retrase de la aliniament cu minim 5,00 m.
- În zona drumurilor se va respecta o aliniere de minim 13,00 m din axul drumului național, de minim 12,00 m din axul drumului județean, de minim 10,00 m din axul drumului comunal și de minim 8,00 m în cazul altor drumuri, cu respectarea avizului administratorului drumului.
- În cazul parcelelor de colț alinierea se va considera față de ambele laturi ale parcelei care se învecinează cu spațiul public.

3.3. Amplasarea construcțiilor față de limitele laterale și posterioare ale parcelei

- Construcțiile se vor retrage față de una dintre limitele laterale ale parcelei cu minim 0,60 m, menținându-se față de cealaltă limită laterală o distanță mai mare sau egală cu jumătate din înălțimea construcției până la streșină sau cornișă, măsurată în punctul cel mai înalt, dar nu mai puțin de 3,00 m în cazul parcelelor cu un front de maxim 15,00 m și nu mai puțin de 5,00 m în cazul parcelelor cu un front de minim 15,00 m inclusiv, cu respectarea prevederilor Codului Civil.
- Construcțiile se vor retrage față de limita posterioară a parcelei cu minim 5,00 m.
- În cazul parcelelor de colț limitele opuse laturilor care se învecinează cu spațiul public vor fi considerate limite laterale, parcelele neavând limită posterioară.

3.4. Amplasarea construcțiilor unele față de altele pe aceeași parcelă

- Construcțiile se vor amplasa conform cerințelor funcțiunii.

3.5. Condiții de acces și circulație

- Autorizarea executării construcțiilor este permisă numai dacă există posibilitatea de acces la drumurile publice, direct sau prin servitute, conform destinației construcției. Caracteristicile acceselor la drumurile publice trebuie să permită intervenția mijloacelor de stingere a incendiilor. Pentru toate parcelele este obligatorie asigurarea accesului carosabil din minim un drum public, cu o lățime minimă de 4,00 m, în mod direct sau prin servitute de trecere legal instituită, conform Codului Civil, peste maxim o parcelă.

CAPITOLUL V. PREVEDERI LA NIVEL DE UTR - ZONE ȘI SUBZONE FUNCȚIONALE

- Se vor respecta prevederile din cadrul *Capitolului III.2 Reguli cu privire la asigurarea acceselor obligatorii, Art. 26. Accese carosabile*, cu respectarea Regulamentului General de Urbanism aprobat prin HG nr. 525 din 27.06.1996, Anexa nr. 4-Accese carosabile, conform destinației construcțiilor prevăzute în "Utilizări admise" și "Utilizări admise cu condiționări";
- Pentru toate obiectivele noi și existente cu acces public se vor asigura accese pietonale adaptate persoanelor cu dizabilități, conform normelor în vigoare.
- Amenajarea accesului la proprietate din zona drumurilor publice se va realiza în conformitate cu avizul administratorului drumului.
- Spațiile publice vor fi amenajate astfel încât să corespundă cerințelor de deplasare referitoare la accesibilitatea persoanelor cu dizabilități, persoanelor cu mobilitate redusă, inclusiv pentru cei care folosesc scaune cu rotile. În toate cazurile este obligatorie asigurarea accesului în spațiile publice a persoanelor cu dificultăți de deplasare.
- Rampele de acces la locurile de parcare din interiorul parcelelor nu vor produce nicio modificare la nivelul trotuarului, cu excepția teșiturii bordurii.
- Se va asigura accesul din circulațiile publice a aleilor ocazional carosabile (pentru întreținere, aprovizionare, drum de halaj) care vor fi tratate ca alei principale.

3.6. Staționarea autovehiculelor

- Staționarea autovehiculelor se va face exclusiv în exteriorul zonelor verzi.
- Parcajele publice vor fi amplasate în apropierea accesului sau integrate profilelor străzilor de acces.
- Parcarea și staționarea autovehiculelor și atelajelor, în zona drumurilor publice, se va face exclusiv în afara platformei carosabile a acestora, în spațiile special amenajate, la o distanță de minim 5,00 m față de ferestrele locuințelor.

3.7. Înălțimea maximă a construcțiilor

- Regimul de înălțime maxim admis este:
 - Demisol + Parter + Etaj + Mansardă (D + P+I+M);
 - Subsol + Parter + Etaj + Mansardă (S + P+I+M).
- Înălțimea maximă admisă a construcțiilor, măsurată la cornișă sau streșină în punctul cel mai înalt, nu va depăși 9 m.

3.8. Aspectul exterior al construcțiilor

- Autorizarea executării construcțiilor și a amenajărilor care, prin amplasament, conformare, funcțiune, volumetrie și aspect exterior (conformare și amplasare goluri, raport plin-gol, materiale utilizate, învelitoare, paletă cromatică și altele) depreciază valorile specificului local și valoarea peisajului, deteriorează relieful și vegetația și intră în contradicție cu aspectul general al zonei este interzisă, autoritatea publică având dreptul de a refuza emiterea de autorizații de construire în asemenea cazuri.
- Mobilierul urban utilizat va fi de factură modernă.
- **Pavimentele exterioare:** Acestea se vor realiza din materiale locale, naturale. După caz, acestea pot fi înierbate. Nu se acceptă fixarea elementelor de pavaj în beton, cu excepția cazurilor în care acest aspect este impus din punct de vedere tehnic. Se va asigura panta pentru scurgerea apelor pluviale și îndepărtarea acestora de construcții concomitent cu dirijarea către spațiile verzi. Nu se recomandă folosirea placărilor din dale de ciment sau a aleilor turnate. Se vor folosi cu precădere sisteme permeabile la apă. Platformele și traseele de circulație vor urmări suprafața terenului natural. Accesele și amenajările din incintă vor ține cont de accesul mașinilor de intervenție. Culorile folosite vor fi cele ale materialelor naturale, nu se vor utiliza pigmenți tari și nespecifici.
- Intervențiile pe domeniul public vor trata integral suprafața publică (din gard în gard) și vor propune o abordare integrată prin oferirea unui spațiu public de calitate (realizarea de trotuare, spații de odihnă, spații verzi plantate și altele).

3.9. Condiții de echipare edilitară

- Autorizarea executării construcțiilor care, prin dimensiunile și destinația lor, presupun cheltuieli de echipare edilitară ce depășesc posibilitățile financiare și tehnice ale investitorilor interesați, deținătorilor de rețele / instalații ori ale administrației publice locale, este interzisă.
- Se interzice montarea supraterană, pe domeniul public, a echipamentelor tehnice care fac parte din sistemele de alimentare cu apă, canalizare, energie electrică, termoficare, gaze naturale, telecomunicații și altele de această natură. În cazurile în care tehnic acest lucru nu este posibil, acestea vor fi realizate în incinte împrejmuite cu vegetație care să aibă rol de ecranare a acestora, pentru a menține estetica localității.

CAPITOLUL V. PREVEDERI LA NIVEL DE UTR - ZONE ȘI SUBZONE FUNCȚIONALE

- Se interzice amplasarea rețelelor edilitare prevăzute pe stâlpi de iluminat public, pe plantații de aliniament, pe elemente de fațadă ale imobilelor ori pe alte elemente / structuri de această natură.
- **Apă potabilă, canalizare menajeră și canalizare pluvială:**
 - Autorizarea construcțiilor care necesită alimentare cu apă potabilă depinde de conectarea la rețeaua publică de apă și canalizare menajeră.
 - În absența rețelelor publice de apă și/sau canalizare menajeră, până la realizarea acestora, se vor adopta soluții de echipare în sistem individual care să respecte normele sanitare și de protecție a mediului, cum ar fi stații de epurare sau fose etanșe vidanjabile.
 - Deversarea apelor uzate menajere pe domeniul public este interzisă.
 - Branșamentul/ racordarea de la/rețeaua publică se execută exclusiv subteran, fără elemente supraterane, cu readucerea terenului afectat la stadiul inițial, respectând estetica spațiului public și normele locale.
- **Energie electrică, telefonie, internet, CATV, gaze naturale:**
 - Racordurile la rețelele de energie electrică, telefonie, internet, CATV și gaze naturale se vor realiza subteran, până la limita de proprietate, în conformitate cu reglementările tehnice.
 - Împrejmuirea va fi prevăzută cu incinte sau nișe pentru pozarea cablurilor și a tablourilor de vizitare (contoare), fără ca acestea să afecteze circulația publică.
 - Se interzice montarea pe fațadele vizibile din spațiul public a echipamentelor de climatizare, a tubulaturii de evacuare a gazelor arse, a conductelor, cablurilor și a antenelor TV. Contoarele de gaze și energie trebuie amplasate în nișe sau pe fațade, dar fără a depăși limita de proprietate.
- **Salubritate:** Va fi prevăzut un spațiu, preferabil subteran, destinat colectării deșeurilor menajere. Zonele verzi vor fi dotate cu coșuri de gunoi.

3.10. Spații verzi

- Suprafața spațiilor libere de construcții și amenajări va reprezenta minim 70% din suprafața totală a parcelei.
- Se recomandă utilizarea vegetației specifice locale. Se vor planta specii locale de arbori și pomi și se va evita plantarea de specii exogene.
- Spațiile verzi publice și locurile de joacă pentru copii vor fi amenajate și echipate cu mobilier urban specific. Elementele de mobilier exterior amplasate în spațiul public se vor realiza cu preponderență din materiale naturale (lemn, piatră). Nu se vor folosi materiale ca metale strălucitoare (inox) sau alte materiale nespecifice (rășini, PVC, mase plastice, fibră de sticlă).
- Pavimente exterioare se vor realiza din materiale locale și naturale (piatră, lemn, cărămidă). Se interzice fixarea elementelor de pavaj în beton și impermeabilizarea suprafeței prin platforme și alei turnate din beton sau asfalt, precum și utilizarea materialelor care au în compoziție ciment, asfalt sau rășini sintetice. Se va asigura panta pentru scurgerea apelor pluviale. Aleile carosabile vor fi pietruite și/sau înierbate. Culorile folosite vor fi cele ale materialelor naturale, nu se vor utiliza pigmenți tari și nespecifici.
- Pentru stabilirea intervențiilor asupra vegetației existente se vor întocmi studii dendrologice. Plantațiile înalte se vor dispune conform normelor specifice pentru fiecare categorie de spații plantate.

3.11. Împrejmuiiri

- Împrejmuirile vor fi de maxim 1,20 m.
- Împrejmuirea se va realiza din materiale naturale (piatră, cărămidă, lemn, nuiele, metal, plasă de sârmă, etc.) și va respecta tipologia locală specifică. Se va păstra aspectul natural al materialelor în ceea ce privește textura și culoarea. Este interzisă utilizarea de materiale plastice (policarbonat, plexiglas, PVC, etc.). Împrejmuirile vor putea fi dublate de garduri vii. Împrejmuirile parcelelor de colț vor fi obligatoriu transparente.
- Realizarea împrejmuirii pe limita de proprietate se va face în conformitate cu Codul Civil.
- Se vor respecta reglementările generale cuprinse în *Capitolul III.5. Reguli cu privire la amplasarea de parcaje, spații verzi și împrejmuiri, Articolul 36: Împrejmuiri*

4. POSIBILITĂȚI MAXIME DE UTILIZARE A TERENULUI**4.1. Procentul de ocupare al terenului**

- P.O.T. maxim admis: 10% - pentru construcții.

4.2. Coeficientul de utilizare al terenului

- C.U.T. maxim admis: 0,3 - pentru construcții.
- Construcțiile temporare nu sunt supuse condițiilor din prezentul articol.

Vs – Zonă verde sport, agrement

1. CARACTERUL SUBZONEI

- Subzona este destinată spațiilor verzi cu rol de sport și agrement și funcțiilor complementare.

1.1. Condiționări specifice

- Zona este delimitată în PUG în conformitate cu prevederile Legii nr. 24/2007 privind reglementarea și administrarea spațiilor verzi din intravilanul localităților, republicată, cu modificările și completările ulterioare și contribuie la bilanțul spațiilor verzi la nivel de sat și comună. Utilizarea „Zonă verde sport, agrement” este definitivă și nu poate fi modificată.

2. UTILIZARE FUNCȚIONALĂ

2.1. Utilizări admise

- Funcțiuni de sport și agrement (construcții pentru activități sportive, complexuri sportive, stadioane, săli de antrenament pentru diferite sporturi, săli de competiții sportive (specializate sau polivalente), patinoare artificiale, poligoane pentru tir, terenuri de sport în aer liber, tribune pentru spectatori și altele);
- Funcțiuni complementare funcțiunii de bază de sport și agrement (administrative (birouri și altele), comerciale și de servicii (comerț alimentar / nealimentar, alimentație publică (restaurant, cafeterie, cafenea, bufet și altele)), culturale (construcții pentru expoziții și activități culturale), tehnice (vestiare, grupuri sanitare, spații tehnice, de întreținere și de depozitare și altele);
- Spații verzi și plantate de folosință generală (plantații înalte, medii și joase);
- Mobilier urban, amenajări pentru joacă, odihnă, sport și alte activități în aer liber compatibile;
- Edicule, componente ale amenajării peisagere;
- Sistem de alei și platforme pentru circulații pietonale și velo;
- Oglinzi de apă;
- Pavilioane cu activități flexibile;
- Lucrări de artă în aer liber;
- Extindere, mansardări, reconfigurări, reutilizări ale construcțiilor existente;
- Amenajări și lucrări tehnico-edilitare aferente funcțiunii de bază și funcțiilor complementare precum: locuri de joacă pentru copii și spații de odihnă, spații verzi publice, scuaruri, echipamente pentru dotări tehnico-edilitare, spații de colectare a deșeurilor, amenajări și construcții pentru circulații pietonale și carosabile, modernizarea și reabilitarea drumurilor, parcaje publice la sol și alte amenajări destinate spațiului public.

2.2. Utilizări admise cu condiționări

- Construcții pentru activități culturale și alimentație publică, grupuri sanitare, spații pentru administrarea și întreținerea spațiilor verzi / zonelor de agrement cu condiția ca suprafața totală desfășurată a acestora să nu depășească 250,00 mp.
- Construcții sau instalații temporare pentru evenimente și manifestări cu caracter cultural, sportiv sau de divertisment, cu condiția să nu afecteze calitatea și integritatea spațiilor verzi sau plantate și a de a fi complet demontabile. După demontarea construcțiilor temporare, spațiile vor fi aduse la starea lor inițială.
- În zona perimetrelor de protecție a apelor amenajările se vor realiza cu avizul administratorului cursului de apă;
- În zona drumurilor publice, cuprinzând ampriza, fâșiile de siguranță și fâșiile de protecție, se pot autoriza, în condițiile stabilite prin avizul/autorizația administratorului drumului:
 - Rețele și instalații tehnico-edilitare necesare funcționării drumului (canalizare pluvială și drenaje, iluminat public, semnalizări luminoase rutiere, rețea de stropit spații verzi, rețea energetică pentru transportul în comun, stâlpi pentru telecomunicații și altele asemenea);
 - Rețele și instalații tehnico-edilitare, precum rețelele de distribuție sau colectare pentru apă, energie electrică, telefonie, gaze, termoficare și canalizare pluvială, posturi de transformare, cămine și aerisiri, hidranți, stații de pompare, guri de scurgere și altele asemenea;
 - Stații de alimentare cu energie electrică, panouri fotovoltaice și alte instalații pentru energie regenerabilă;
 - Construcții și panouri publicitare;
- Amplasarea lucrărilor edilitare se va face subteran ori de câte ori este posibil din punct de vedere tehnic,

CAPITOLUL V. PREVEDERI LA NIVEL DE UTR - ZONE ȘI SUBZONE FUNCȚIONALE

conform legislației în vigoare, în sistem izolat, combinat, respectiv mai multe instalații grupate sau în comun, când instalațiile subterane sunt într-o galerie circulabilă. Amplasarea rețelei edilitare subterane trebuie coordonată cu celelalte lucrări subterane și de suprafață, existente sau de perspectivă;

- Trotuarele și trecerile de pietoni vor fi adaptate cerințelor de accesibilitate pentru persoanele cu dizabilități;
- Clădirile sau părțile de clădiri existente ce nu se încadrează în prevederile prezentului regulament nu vor putea fi amplificate, ci doar menținute în parametrii actuali;

2.3. Utilizări interzise

- Orice alte utilizări decât cele enunțate la utilizări admise și utilizări admise cu condiționări sau care nu sunt compatibile cu destinația zonei;
- Orice schimbări ale funcțiunilor spațiilor verzi publice și specializate și/sau intervenții care depreciază caracterul zonei; Tăierea arborilor maturi fără autorizația autorității locale abilitate;
- Orice tipuri de lucrări, amenajări, instalații care pun în pericol sau pot să deterioreze lacurile, lacurile de acumulare, cursurile de apă, digurile, canalele, barajele și alte lucrări hidrotehnice sau de îmbunătățiri funciare, se vor supune avizării.
- Târguri de animale, gropi de gunoi, puncte de colectare a deșeurilor reutilizabile;
- Exploatații agricole și altele asemenea;
- Facilități sau instalații care pot prezenta pericole grave sau un inconvenient pentru vecinătate în timpul funcționării lor normale și în caz de incident sau accident;
- Lucrări de terasamente și sistematizare verticală de natură să afecteze amenajările din spațiile publice sau de pe parcelele adiacente;
- Desființarea sau alterarea lucrărilor de îmbunătățire funciară;
- Realizarea de iazuri și a altor amenajări de retenție a apelor fără avizul A.N. Apele Române;
- În cazul arborilor ornamentali (tei, salcâm, castan, arțar, mesteacăn, stejar) plantați pe spațiile verzi din domeniul public, precum și al celor plantați în aliniamente în lungul străzilor, este interzisă intervenția cu tăieri în coroana acestora, cu excepția lucrărilor de eliminare a ramurilor uscate sau a celor care afectează siguranța traficului pietonal și rutier, a imobilelor aflate în apropiere, precum și a celor de pe traseul rețelelor aeriene;
- Este interzisă schimbarea destinației, reducerea suprafețelor ori strămutarea spațiilor verzi cu excepția unor lucrări de utilitate publică, astfel cum acestea sunt prevăzute de Legea nr. 33/1994 privind exproprierea pentru cauză de utilitate publică, republicată, altele decât cele privind construcțiile locuințelor sociale, obiectivele sociale de învățământ, sănătate, protecție și asistență socială, organizațiile non-guvernamentale, precum și administrația publică și autoritățile judecătorești.

3. CONDIȚII DE AMPLASARE, ECHIPARE ȘI CONFORMARE A CONSTRUCȚIILOR

- Amplasarea construcțiilor, amenajărilor și instalațiilor se va face cu respectarea distanțelor impuse prin legislația în vigoare din domeniul silvic, al apelor, al mediului, al agriculturii, atunci când acest lucru este necesar. În toate cazurile se vor respecta următoarele retrageri:
 - Față de liziera pădurii minim 25,00 m;
 - Față de limita albiei minore a cursurilor de apă minim 5,00 m dacă lățimea albiei minore este sub 10,00 m, minim 15,00 m dacă lățimea albiei minore este între 10,00-50,00 m, minim 30,00 m dacă lățimea albiei minore este peste 51,00 m;
 - Față de diguri minim 4,00 m;
 - Față de lacuri minim 5,00 m.

3.1. Caracteristici ale parcelelor

- Nu se impune o suprafață minimă a parcelelor. Se conservă parcelarul existent.
- Se recomandă ca parcela minimă amenajată ca zonă verde să aibă o suprafață de cel puțin **1000,00 mp** și un front la stradă de minim **30,00 m**

3.2. Amplasarea construcțiilor față de aliniament

- Construcțiile vor fi retrase de la aliniament cu minim 5,00 m.
- În zona drumurilor se va respecta o aliniere de minim 13,00 m din axul drumului national și de minim 8,00 m în cazul altor drumuri, cu respectarea avizului administratorului drumului.
- În cazul parcelelor de colț alinierea se va considera față de ambele laturi ale parcelei care se învecinează cu spațiul public.

CAPITOLUL V. PREVEDERI LA NIVEL DE UTR - ZONE ȘI SUBZONE FUNCȚIONALE**3.3. Amplasarea construcțiilor față de limitele laterale și posterioare ale parcelei**

- Construcțiile se vor retrage față de una dintre limitele laterale ale parcelei cu minim **0,60 m**, menținându-se față de cealaltă limită laterală o distanță mai mare sau egală cu jumătate din înălțimea construcției până la streșină sau cornișă, măsurată în punctul cel mai înalt, dar nu mai puțin de **5,00 m**, cu respectarea prevederilor Codului Civil.
- Construcțiile se vor retrage față de limita posterioară a parcelei cu minim **5,00 m**.
- În cazul parcelelor de colț limitele opuse laturilor care se învecinează cu spațiul public vor fi considerate limite laterale, parcelele neavând limită posterioară.

3.4. Amplasarea construcțiilor unele față de altele pe aceeași parcelă

- Construcțiile se vor amplasa conform cerințelor funcțiunii.

3.5. Condiții de acces și circulație

- Autorizarea executării construcțiilor este permisă numai dacă există posibilitatea de acces la drumurile publice, direct sau prin servitute, conform destinației construcției. Pentru toate parcelele este obligatorie asigurarea accesului carosabil din minim un drum public, cu o lățime minimă de 4,00 m, în mod direct sau prin servitute de trecere legal instituită, conform Codului Civil, peste maxim o parcelă.
- Se vor respecta prevederile din cadrul *Capitolului III.2 Reguli cu privire la asigurarea acceselor obligatorii, Art. 26. Accese carosabile*, cu respectarea Regulamentului General de Urbanism aprobat prin HG nr. 525 din 27.06.1996, Anexa nr. 4-Accese carosabile, conform destinației construcțiilor prevăzute în "Utilizări admise" și "Utilizări admise cu condiționări";
- Pentru toate obiectivele noi și existente cu acces public se vor asigura accese pietonale adaptate persoanelor cu dizabilități, conform normelor în vigoare.
- Amenajarea accesului la proprietate din zona drumurilor publice se va realiza în conformitate cu avizul administratorului drumului.
- Spațiile publice vor fi amenajate astfel încât să corespundă cerințelor de deplasare referitoare la accesibilitatea persoanelor cu dizabilități, persoanelor cu mobilitate redusă, inclusiv pentru cei care folosesc scaune cu rotile. În toate cazurile este obligatorie asigurarea accesului în spațiile publice a persoanelor cu dificultăți de deplasare.
- Rampele de acces la locurile de parcare din interiorul parcelelor nu vor produce nicio modificare la nivelul trotuarului, cu excepția teșiturii bordurii.
- Se va asigura accesul din circulațiile publice a aleilor ocazional carosabile (pentru întreținere, aprovizionare, drum de halaj) care vor fi tratate ca alei principale.

3.6. Staționarea autovehiculelor

- Staționarea autovehiculelor se va face exclusiv în exteriorul zonelor verzi.
- Parcajele publice vor fi amplasate în apropierea accesului sau integrate profilelor străzilor de acces.
- Parcarea și staționarea autovehiculelor și atelajelor, în zona drumurilor publice, se va face exclusiv în afara platformei carosabile a acestora, în spațiile special amenajate, la o distanță de minim 5,00 m față de ferestrele locuințelor.

3.7. Înălțimea maximă a construcțiilor

- Regimul de înălțime maxim admis este:
 - Demisol + Parter + 1 Etaj + Mansardă (D + P + 1 + M);
 - Subsol + Parter + Etaj + Mansardă (S + P + 1 + M).
- Înălțimea maximă admisă a construcțiilor, măsurată la cornișă sau streșină în punctul cel mai înalt, nu va depăși **5,50 m**.

3.8. Aspectul exterior al construcțiilor

- Autorizarea executării construcțiilor și a amenajărilor care, prin amplasament, conformare, funcțiune, volumetrie și aspect exterior (conformare și amplasare goluri, raport plin-gol, materiale utilizate, învelitoare, paletă cromatică și altele) depreciază valorile specificului local și valoarea peisajului, deteriorează relieful și vegetația și intră în contradicție cu aspectul general al zonei este interzisă, autoritatea publică având dreptul de a refuza emiterea de autorizații de construire în asemenea cazuri.
- Mobilierul urban utilizat va fi de factură modernă.
- **Pavimentele exterioare:** Acestea se vor realiza din materiale locale, naturale. După caz, acestea pot fi înierbate. Nu se acceptă fixarea elementelor de pavaj în beton, cu excepția cazurilor în care acest aspect este impus din punct de vedere tehnic. Se va asigura panta pentru scurgerea apelor pluviale și îndepărtarea acestora

CAPITOLUL V. PREVEDERI LA NIVEL DE UTR - ZONE ȘI SUBZONE FUNCȚIONALE

de construcții concomitent cu dirijarea către spațiile verzi. Nu se recomandă folosirea placărilor din dale de ciment sau a aleilor turnate. Se vor folosi cu precădere sisteme permeabile la apă. Platformele și traseele de circulație vor urmări suprafața terenului natural. Accesele și amenajările din incintă vor ține cont de accesul mașinilor de intervenție. Culorile folosite vor fi cele ale materialelor naturale, nu se vor utiliza pigmenți tari și nespecifici.

3.9. Condiții de echipare edilitară

- Autorizarea executării construcțiilor care, prin dimensiunile și destinația lor, presupun cheltuieli de echipare edilitară ce depășesc posibilitățile financiare și tehnice ale investitorilor interesați, deținătorilor de rețele / instalații ori ale administrației publice locale, este interzisă.
- Se interzice montarea supraterană, pe domeniul public, a echipamentelor tehnice care fac parte din sistemele de alimentare cu apă, canalizare, energie electrică, termoficare, gaze naturale, telecomunicații și altele de această natură. În cazurile în care tehnic acest lucru nu este posibil, acestea vor fi realizate în incinte împrejmuite cu vegetație care să aibă rol de ecranare a acestora, pentru a menține estetica localității.
- Se interzice amplasarea rețelelor edilitare prevăzute pe stâlpi de iluminat public, pe plantații de aliniament, pe elemente de fațadă ale imobilelor ori pe alte elemente / structuri de această natură.
- **Apă potabilă, canalizare menajeră și canalizare pluvială:**
 - Autorizarea construcțiilor care necesită alimentare cu apă potabilă depinde de conectarea la rețeaua publică de apă și canalizare menajeră.
 - În absența rețelelor publice de apă și/sau canalizare menajeră, până la realizarea acestora, se vor adopta soluții de echipare în sistem individual care să respecte normele sanitare și de protecție a mediului, cum ar fi stații de epurare sau fose etanșe vidanjabile.
 - Deversarea apelor uzate menajere pe domeniul public este interzisă.
 - Branșamentul/ racordarea de la/la rețeaua publică se execută exclusiv subteran, fără elemente supraterane, cu readucerea terenului afectat la stadiul inițial, respectând estetica spațiului public și normele locale.
- **Energie electrică, telefonie, internet, CATV, gaze naturale:**
 - Racordurile la rețelele de energie electrică, telefonie, internet, CATV și gaze naturale se vor realiza subteran, până la limita de proprietate, în conformitate cu reglementările tehnice.
 - Împrejmuirea va fi prevăzută cu incinte sau nișe pentru pozarea cablurilor și a tablourilor de vizitare (contoare), fără ca acestea să afecteze circulația publică.
 - Se interzice montarea pe fațadele vizibile din spațiul public a echipamentelor de climatizare, a tubulaturii de evacuare a gazelor arse, a conductelor, cablurilor și a antenelor TV. Contoarele de gaze și energie trebuie amplasate în nișe sau pe fațade, dar fără a depăși limita de proprietate.
- **Salubritate:** Va fi prevăzut un spațiu, preferabil subteran, destinat colectării deșeurilor menajere. Zonele verzi vor fi dotate cu coșuri de gunoi.

3.10. Spații verzi

- Suprafața spațiilor libere de construcții și amenajări va reprezenta minim 70% din suprafața totală a parcelei.
- Se recomandă utilizarea vegetației specifice locale. Se vor planta specii locale de arbori și pomi și se va evita plantarea de specii exogene. Plantarea arborilor va fi în concordanță cu prevederile Codului Civil.
- Spațiile verzi publice și locurile de joacă pentru copii vor fi amenajate și echipate cu mobilier urban specific. Elementele de mobilier exterior amplasate în spațiul public se vor realiza cu preponderență din materiale naturale (lemn, piatră). În alcătuirile constructive pot fi folosite și alte materiale (de exemplu prinderi metalice), însă acestea încadrându-se în specificul și formele locale. Nu se vor folosi materiale ca metale strălucitoare (inox) sau alte materiale nespecifice (rășini, PVC, mase plastice, fibră de sticlă).
- Pavimentele exterioare se vor realiza din materiale locale și naturale (piatră, lemn, cărămidă). Se interzice fixarea elementelor de pavaj în beton și impermeabilizarea suprafeței prin platforme și alei turnate din beton sau asfalt, precum și utilizarea materialelor care au în compoziție ciment de Portland, asfalt sau rășini sintetice. Se va asigura panta pentru scurgerea apelor pluviale și îndepărtarea acestora de construcții concomitent cu dirijarea către spațiile verzi. Aleile carosabile vor fi pietruite și/sau înierbate. Se recomandă realizarea unei zone de pietriș (de drenaj) de minim 0,60 m în jurul construcțiilor pentru a proteja pereții de umezeală și a preveni apariția igrasiei. Culorile folosite vor fi cele ale materialelor naturale, nu se vor utiliza pigmenți tari și nespecifici.
- Pentru stabilirea intervențiilor asupra vegetației existente se vor întocmi studii dendrologice. Plantațiile înalte se vor dispune conform normelor specifice pentru fiecare categorie de spații plantate.

CAPITOLUL V. PREVEDERI LA NIVEL DE UTR - ZONE ȘI SUBZONE FUNCȚIONALE

3.11. Împrejmuiri

- Împrejmuirile vor fi de maxim 1,20 m.
- Împrejmuirea se va realiza din materiale naturale (piatră, cărămidă, lemn, nuiele, metal, plasă de sârmă, etc.) și va respecta tipologia locală specifică. Se va păstra aspectul natural al materialelor în ceea ce privește textura și culoarea. Este interzisă utilizarea de materiale plastice (policarbonat, plexiglas, PVC, etc.). Împrejmuirile vor putea fi dublate de garduri vii. Împrejmuirile parcelelor de colț vor fi obligatoriu transparente.
- Realizarea împrejmuirii pe limita de proprietate se va face în conformitate cu Codul Civil.
- Se vor respecta reglementările generale cuprinse în *Capitolul III.5. Reguli cu privire la amplasarea de parcaje, spații verzi și împrejmuiri, Articolul 36: Împrejmuiri*

4. POSIBILITĂȚI MAXIME DE UTILIZARE A TERENULUI

4.1. Procentul de ocupare al terenului

- P.O.T. maxim admis: 10% - pentru construcții.

4.2. Coeficientul de utilizare al terenului

- C.U.T. maxim admis: 0,3 – pentru construcții
- Construcțiile temporare nu sunt supuse condițiilor din prezentul articol.

GC – ZONĂ GOSPODĂRII COMUNALE

GCc – Gospodării comunale, cimitire

1. CARACTERUL SUBZONEI

- Subzona este destinată cimitirelor și dotărilor complementare aferente (capele, clădiri administrative și anexe ale cimitirelor).

2. UTILIZARE FUNCȚIONALĂ

2.1. Utilizări admise

- Lucrări funerare supraterane (însemne, borduri, împrejmuiri, lespezi, obeliscuri sau orice alte lucrări de artă pentru înhumare), lucrări funerare subterane (cripte pentru locuri de înhumare) și alte lucrări asimilate acestora. Nu este necesară obținerea autorizației de construire pentru executarea însemnelor, a bordurilor sau a împrejmuirilor locurilor de înhumare, pentru realizarea de obeliscuri sau a altor lucrări de artă plastică din cimitir;
- Lucrări la infrastructura cimitirului (pavilioane, clădiri administrative, clădiri sanitare, spații tehnice, crematorii și altele), săli de ceremonii funerare (capele mortuare, mausolee și altele), realizarea de zone verzi, parcelarea, platforme în aer liber pentru ceremonii, împrejmuirea și dotări aferente cimitirului;
- Amenajarea de circulații (alei carosabile, semicarosabile și pietonale) și realizarea de infrastructuri tehnico-edilitare.

2.2. Utilizări admise cu condiționări

- Opere comemorative de război (edificii, monumente de artă, plăci și altare comemorative, troițe, cruci, cenotafuri sau orice alte construcții ori lucrări, astfel cum sunt definite aceste opere la art. 5 din Legea nr. 379/2003, cu modificările ulterioare), cu condiția avizării de către Ministerul Culturii;
- Construcții noi / extinderi ale construcțiilor existente, biserici, capele mortuare sau alte lăcașe de cult se vor realiza condiționat de avizarea și aprobarea, în prealabil, a unei documentații de urbanism (PUD);
- Clădirile sau părțile de clădiri existente care nu se încadrează în prevederile prezentului regulament nu vor putea fi amplificate, ci doar menținute în parametri actuali.

2.3. Utilizări interzise

- Orice alte utilizări decât cele enunțate la utilizări admise și utilizări admise cu condiționări;
- Lucrări de terasamente și sistematizare verticală de natură să afecteze amenajările din spațiile publice sau de pe parcelele adiacente;
- Desființarea sau alterarea lucrărilor de îmbunătățire funciară.

3. CONDIȚII DE AMPLASARE, ECHIPARE ȘI CONFORMARE A CONSTRUCȚIILOR

3.1. Caracteristici ale parcelelor

- Parcelarul existent va fi păstrat pentru a asigura o cât mai bună deservire a funcțiunii existente.
- Pentru fiecare loc de veci se vor asigura între 7,50 și 10,00 mp.
- Pentru funcțiunile de capelă și spații administrative, suprafața minimă a parcelei este de 400,00 mp.

3.2. Amplasarea construcțiilor față de aliniament

- Clădirile din interiorul cimitirelor se vor amplasa la minim 5,00 metri față de aliniament. Mormintele se vor dispune la o distanță de minim 3,00 metri față de aliniament ; Cimitirul va fi împrejmuțit cu gard, dublat de o perdea de arbori spre aliniament.
- În zonele nou constituite se va respecta o aliniere, de minim 13,00 m din axul drumului național, de minim 12,00 m din axul drumului județean, de minim 10,00 m din axul drumului comunal și de minim 8,00 m în cazul altor drumuri, conform avizului administratorului drumului, dar nu mai puțin de **5,00 m** față de aliniament.
- În cazul parcelelor de colț alinierea se va considera față de ambele laturi ale parcelei care se învecinează cu

CAPITOLUL V. PREVEDERI LA NIVEL DE UTR - ZONE ȘI SUBZONE FUNCȚIONALE

domeniul public.

3.3. Amplasarea construcțiilor față de limitele laterale și posterioare ale parcelei

- Clădirile din interiorul cimitirelor se vor amplasa la minim **3,00 metri** față de limitele laterale și la minim **5,00 metri** față de limitele posterioare. Mormintele se vor dispune la o distanță de minim **3,00 metri** față de limitele laterale ale parcelei.

3.4. Amplasarea construcțiilor unele față de altele pe aceeași parcelă

- Distanța minimă dintre două clădiri aflate pe aceeași parcelă va fi egală cu jumătate din înălțimea clădirii mai înalte, măsurată la cornișă sau atic în punctul cel mai înalt, dar nu mai puțin decât **3,00 m**, cu respectarea normelor de siguranță la incendiu.

3.5. Condiții de acces și circulație

- Autorizarea executării construcțiilor este permisă numai dacă există posibilitatea de acces la drumurile publice, direct sau prin servitute, conform destinației construcției. Caracteristicile acceselor la drumurile publice trebuie să permită intervenția mijloacelor de stingere a incendiilor. Pentru toate parcelele este obligatorie asigurarea accesului carosabil din minim un drum public, cu o lățime minimă de 4,00 m, în mod direct sau prin servitute de trecere legal instituită, conform Codului Civil, peste maxim o parcelă. Pentru anumite utilizări, se va asigura acces direct din căile de circulație majoră, conform Anexei nr. 4 din Regulamentului General de Urbanism aprobat prin HG nr. 525 din 27.06.1996 (*ex: construcții de cult, administrative, dacă e cazul*).
- Se vor respecta prevederile din cadrul *Capitolului III.2 Reguli cu privire la asigurarea acceselor obligatorii, Art. 26. Accese carosabile*, cu respectarea Regulamentului General de Urbanism aprobat prin HG nr. 525 din 27.06.1996, Anexa nr. 4-Accese carosabile, conform destinației construcțiilor prevăzute în "Utilizări admise" și "Utilizări admise cu condiționări";
- Amenajarea accesului la proprietate din zona drumurilor publice se va realiza în conformitate cu avizul administratorului drumului.
- Accesul administratorilor infrastructurii tehnico-edilitare la echipamente și instalații se va face direct din domeniul public sau în conformitate cu condițiile specifice de acces la proprietăți stabilite prin legislația specifică. Echipamentele și instalațiile vor fi astfel amplasate încât să nu stânjenească circulația pietonală și auto.
- Accesul din spațiile publice va fi amenajat astfel încât să corespundă cerințelor de deplasare referitoare la accesibilitatea persoanelor cu dizabilități.
- Rampele de acces la locurile de parcare din interiorul parcelelor nu vor produce nicio modificare la nivelul trotuarului, cu excepția teșiturii bordurii.
- Drumurile interioare și aleile pietonale vor fi dublate de spații verzi, arbuști și copaci.

3.6. Staționarea autovehiculelor

- Accesul autovehiculelor în incinta cimitirelor este interzisă. Fac excepție autovehiculele de întreținere și exploatare.
- Necesarul de parcaje se va dimensiona în conformitate cu prevederile din cadrul *Capitolului III.2 Reguli cu privire la asigurarea acceselor obligatorii, Art. 34. Parcaje*, cu respectarea Regulamentului General de Urbanism aprobat prin HG nr. 525 din 27.06.1996, Anexa nr. 5, conform destinației construcțiilor, minimul fiind de 5 locuri de parcare pentru autovehicule și 5 locuri de parcare pentru biciclete. Necesarul de parcaje se va asigura în zona drumurilor publice, în afara platformei carosabile a acestora, în spațiile special amenajate.
- Dimensiunea minimă a unui loc de parcare pentru autovehicule va fi de 2,50 x 5,00 m, iar a unui loc de parcare pentru biciclete de 0,50 x 2,00 m.
- Zonele de parcare cu mai mult de 3 locuri de parcare vor avea plantat cel puțin un copac la 3 locuri de parcare și vor fi dotate cu mobilier pentru deșeuri.

3.7. Înălțimea maximă a construcțiilor

- Regimul de înălțime maxim admis este:
 - Demisol + Parter (D + P);
 - Subsol + Parter (S + P).
- Înălțimea maximă admisă a construcțiilor, măsurată la cornișă sau streășină în punctul cel mai înalt, nu va depăși **5,50 m**

3.8. Aspectul exterior al construcțiilor

- Autorizarea executării construcțiilor și a amenajărilor care, prin amplasament, conformare, funcțiune, volumetrie și aspect exterior (conformare și amplasare goluri, raport plin-gol, materiale utilizate, învelitoare,

CAPITOLUL V. PREVEDERI LA NIVEL DE UTR - ZONE ȘI SUBZONE FUNCȚIONALE

paletă cromatică și altele) depreciază valorile specificului local și valoarea peisajului, deteriorează relieful și vegetația și intră în contradicție cu aspectul general al zonei este interzisă, autoritatea publică având dreptul de a refuza emiterea de autorizații de construire în asemenea cazuri.

- **Voluimetria** clădirilor va fi simplă, lipsită de elemente parazitare.
- **Pavimentele exterioare:** Acestea se vor realiza din materiale locale, naturale. După caz, acestea pot fi înierbate. Nu se acceptă fixarea elementelor de pavaj în beton, cu excepția cazurilor în care acest aspect este impus din punct de vedere tehnic. Se va asigura panta pentru scurgerea apelor pluviale și îndepărtarea acestora de construcții concomitent cu dirijarea către spațiile verzi. Nu se recomandă folosirea placărilor din dale de ciment sau a aleilor turnate. Se vor folosi cu precădere sisteme permeabile la apă. Platformele și traseele de circulație vor urmări suprafața terenului natural. Accesele și amenajările din incintă vor ține cont de accesul mașinilor de intervenție. Culorile folosite vor fi cele ale materialelor naturale, nu se vor utiliza pigmenți tari și nespecifici.

3.9. Condiții de echipare edilitară

- Autorizarea executării construcțiilor care, prin dimensiunile și destinația lor, presupun cheltuieli de echipare edilitară ce depășesc posibilitățile financiare și tehnice ale investitorilor interesați, deținătorilor de rețele / instalații ori ale administrației publice locale, este interzisă.
- Se interzice montarea supraterană, pe domeniul public, a echipamentelor tehnice care fac parte din sistemele de alimentare cu apă, canalizare, energie electrică, termoficare, gaze naturale, telecomunicații și altele de această natură. În cazurile în care tehnic acest lucru nu este posibil, acestea vor fi realizate în incinte împrejmuite cu vegetație care să aibă rol de ecranare a acestora, pentru a menține estetica localității.
- Se interzice amplasarea rețelelor edilitare prevăzute pe stâlpi de iluminat public, pe plantații de aliniament, pe elemente de fațadă ale imobilelor ori pe alte elemente / structuri de această natură.
- **Apă potabilă, canalizare menajeră și canalizare pluvială:**
 - Autorizarea construcțiilor care necesită alimentare cu apă potabilă depinde de conectarea la rețeaua publică de apă și canalizare menajeră.
 - În absența rețelelor publice de apă și/sau canalizare menajeră, până la realizarea acestora, se vor adopta soluții de echipare în sistem individual care să respecte normele sanitare și de protecție a mediului, cum ar fi stații de epurare sau fose etanșe vidanjabile.
 - Deversarea apelor uzate menajere pe domeniul public este interzisă.
 - Branșamentul/ racordarea de la/la rețeaua publică se execută exclusiv subteran, fără elemente supraterane, cu readucerea terenului afectat la stadiul inițial, respectând estetica spațiului public și normele locale.
- **Energie electrică, telefonie, internet, CATV, gaze naturale:**
 - Racordurile la rețelele de energie electrică, telefonie, internet, CATV și gaze naturale se vor realiza subteran, până la limita de proprietate, în conformitate cu reglementările tehnice.
 - Împrejmuirea va fi prevăzută cu incinte sau nișe pentru pozarea cablurilor și a tablourilor de vizitare (contoare), fără ca acestea să afecteze circulația publică.
 - Se interzice montarea pe fațadele vizibile din spațiul public a echipamentelor de climatizare, a tubulaturii de evacuare a gazelor arse, a conductelor, cablurilor și a antenelor TV. Contoarele de gaze și energie trebuie amplasate în nișe sau pe fațade, dar fără a depăși limita de proprietate.
- **Salubritate:** Cimitirul va fi prevăzut cu un spațiu interior parcelei, recomandabil cu acces public, destinat colectării deșeurilor, cu respectarea normelor în vigoare privind sănătatea populației și mediul, la o distanță de minim 50,00 m față de locuințe și sursele de apă potabilă.

3.10. Spații verzi

- Pentru plantarea cimitirelor se recomandă utilizarea vegetației specifice locale. Se vor planta specii locale de arbori și pomi și se va evita plantarea de specii exogene. Plantarea arborilor va fi în concordanță cu prevederile Codului Civil. Planul de situație va cuprinde amenajarea exterioară propusă cu indicarea speciilor și a numărului de arbori și pomi plantați. Perimetral, zona de 3,00 m față de împrejmuire se consideră zonă verde care nu poate fi utilizată pentru înhumări.
- Pavimentele exterioare se vor realiza din materiale locale, naturale (piatră, lemn, cărămidă). Se va asigura panta pentru scurgerea apelor pluviale și îndepărtarea acestora de construcții concomitent cu dirijarea către spațiile verzi. Culorile folosite vor fi cele ale materialelor naturale, nu se vor utiliza pigmenți tari și nespecifici.

3.11. Împrejmuiri

- Împrejmuirile vor fi de maxim 1,20 m.

CAPITOLUL V. PREVEDERI LA NIVEL DE UTR - ZONE ȘI SUBZONE FUNCȚIONALE

- Împrejmuirea se va realiza din materiale naturale (piatră, cărămidă, lemn, nuiele, metal, plasă de sârmă, etc.), va respecta tipologia locală specifică și va fi dublată de plantații. Se va păstra aspectul natural al materialelor în ceea ce privește textura și culoarea. Porțile de acces pe parcelă se vor deschide spre interiorul parcelei sau în planul împrejmuirii. Este interzisă utilizarea de materiale plastice (policarbonat, plexiglas, PVC, etc.). Împrejmuirile vor putea fi dublate de garduri vii.
- Realizarea împrejmuirii pe limita de proprietate se va face în conformitate cu Codul Civil.

4. POSIBILITĂȚI MAXIME DE UTILIZARE A TERENULUI

4.1. Procentul de ocupare al terenului

- P.O.T. maxim admis: 15% - pentru extinderea construcțiilor existente sau realizarea de construcții noi.

4.2. Coeficientul de utilizare al terenului

- C.U.T. maxim admis: 0.15% - pentru extinderea construcțiilor existente sau realizarea de construcții noi.

TE – ZONĂ ECHIPARE TEHNICO-EDILITARĂ

TE – Construcții și echipamente tehnico-edilitare

1. CARACTERUL SUBZONEI

- Subzona cuprinde teritoriile ocupate de construcții / echipamente / instalații care aparțin echipării tehnico-edilitare sau zone rezervate pentru dezvoltarea acestei funcțiuni.

1.1. Condiționări specifice

- Se vor elabora studii de impact pentru toate obiectivele pentru care legislația în vigoare impune această obligativitate

2. UTILIZARE FUNCȚIONALĂ

2.1. Utilizări admise

- Construcții și instalații aferente echipării tehnico-edilitare (incinte tehnice cu clădiri și instalații pentru sistemul de alimentare cu apă, canalizare, alimentare cu energie electrică, alimentare cu gaze naturale, telecomunicații și altele);
- Stații de epurare a apelor uzate sau a apelor uzate industriale de tip modular (containerizate), care asigură distanțele minime de protecție sanitară stabilite conform legii față de obiectivele și perimetre protejate conform legii;
- Stații de epurare a apelor uzate menajere cu bazine acoperite, care asigură distanțele minime de protecție sanitară stabilite conform legii față de obiectivele și perimetre protejate conform legii;
- Instalații de îmbunătățire a calității apei (deznisipatoare, decantoare, filtre, stații de dezinfecție, etc.), stații de pompare, rezervoare îngropate, aducțiuni, conducte din rețelele de distribuție și altele asemenea;
- Activități conexe funcțiunii de bază (administrative, sociale și altele).
- Amenajări aferente funcțiunii de bază și funcțiunilor complementare precum: spații verzi, spații de colectare a deșeurilor, amenajări pentru circulații pietonale și carosabile, modernizarea și reabilitarea drumurilor, parcaje publice la sol și în clădiri și alte amenajări.

2.2. Utilizări admise cu condiționări

- Se admit activități complementare, cu condiția ca acestea să fie direct asociate activității de bază;
- Stațiile de epurare a apelor uzate sau a apelor uzate industriale de tip modular (containerizate) și/sau stațiile de epurare a apelor uzate menajere cu bazine acoperite care nu asigură distanțele minime de protecție sanitară stabilite conform legii față de obiectivele și perimetre protejate, vor putea fi amplasate doar dacă este posibilă diminuarea zonei de protecție sanitară conform legii;
- Rețelele de apă potabilă nu se vor intersecta cu rețelele de canalizare, fiind interzisă amplasarea în același perimetru a ambelor rețele;
- Amplasarea lucrărilor edilitare se va face subteran ori de câte ori este posibil din punct de vedere tehnic, conform legislației în vigoare, în sistem izolat, combinat, respectiv mai multe instalații grupate sau în comun, când instalațiile subterane sunt într-o galerie circulabilă. Amplasarea rețelei edilitare subterane trebuie coordonată cu celelalte lucrări subterane și de suprafață, existente sau de perspectivă.

2.3. Utilizări interzise

- Orice alte utilizări decât cele enunțate la utilizări admise și utilizări admise cu condiționări;
- În zona de protecție sanitară cu regim sever cuprinzând terenul din jurul obiectivelor, este interzisă orice amplasare de folosință sau activitate care ar putea conduce la contaminarea sau impurificarea surselor de apă;
- Terenurile cuprinse în zona de protecție sanitară cu regim de restricție pot fi exploatate agricol de către deținătorii acestora, dar cu interzicerea:
 - Utilizării îngrășămintelor naturale și chimice;
 - Utilizării substanțelor fitosanitare;
 - Irigării cu ape uzate, chiar epurate complet;
 - Amplasării grajdurilor de animale și a depozitării de gunoi animalier;

CAPITOLUL V. PREVEDERI LA NIVEL DE UTR - ZONE ȘI SUBZONE FUNCȚIONALE

- Pășunatului și însilozării nutrețurilor;
- Amplasării de sere și de iazuri piscicole;
- Este interzisă orice activitate, lucrare care să conducă la deteriorarea calității apei;
- Este interzisă exploatarea de agregate minerale în zonele de protecție instituite potrivit legislației în vigoare, precum și în zonele de protecție sanitară cu regim sever a captărilor de apă din surse de suprafață sau subterane;
- În zona de protecție sanitară cu regim de restricție este interzisă:
 - Amplasarea de abatoare, triaje de cale ferată, baze auto, bazine neetanșe pentru ape reziduale, puțuri absorbante, haznale cu groapă simplă, locuințe, spitale, aeroporturi, unități militare, dacă nu dispun de un sistem de canalizare care să transporte apele reziduale și pluviale, în condiții de deplină siguranță, în afara zonei de protecție sanitară cu regim de restricție;
 - Cimitire umane și de animale, cimitire de mașini, containere de deșuri, vidanjarea și spălarea cisternelor care transportă ape fecaloid-menajere, infiltrarea sau injectarea de ape de zăcământ și/sau de răcire, efectuarea de manevre militare, amplasarea de balastiere, exploatarea de turbă, cariere de piatră, execuția lucrărilor de drenaj sau a oricăror alte lucrări prin care se diminuează stratul acoperitor, protector al acviferului, executarea de construcții pentru activități industriale și agricole (grajduri, silozuri, depozite de îngrășăminte și de substanțe fitosanitare, depozite de carburanți, lubrifianți, combustibili solizi), campinguri și ștranduri, dacă nu dispun de un sistem de canalizare care să transporte apele reziduale și pluviale, în condiții de deplină siguranță, în afara zonei de protecție sanitară cu regim de restricție;
 - Spălarea mașinilor și efectuarea schimburilor de ulei, transportul pe conducte al substanțelor poluante de orice fel, cu excepția conductelor de canalizare a obiectivelor situate în interiorul zonei de protecție sanitară cu regim de restricție, pentru care trebuie prevăzute măsuri stricte de asigurare a etanșeității;
- Lucrări de terasamente și sistematizare verticală de natură să afecteze amenajările din spațiile publice sau de pe parcelele adiacente;
- Desființarea sau alterarea lucrărilor de îmbunătățire funciară.

3. CONDIȚII DE AMPLASARE, ECHIPARE ȘI CONFORMARE A CONSTRUCȚIILOR

- Conform cerințelor tehnice specifice funcțiunii de bază.

3.1. Caracteristici ale parcelelor

- Pentru diferite servicii și birouri suprafața minimă a parcelei este de **1000,00 mp** și un front la stradă de minim **15,00 m**.

3.2. Amplasarea construcțiilor față de aliniament

- Construcțiile noi vor fi retrase de la aliniament cu minim 3,00 m, cu condiția respectării unei retrageri de minim 13,00 m din axul drumului național și de minim 8,00 m în cazul altor drumuri, conform avizului administratorului drumului.

3.3. Amplasarea construcțiilor față de limitele laterale și posterioare ale parcelei

- Distanța clădirilor față de limitele parcelei va fi de minim jumătate din înălțimea clădirii, dar nu mai puțin de **5,00 m**.
- Se interzice alipirea clădirilor cu funcțiuni tehnice de calcanele clădirilor cu funcțiuni publice și de locuit.
- În cazul în care activitățile constituie o sursă de zgomote și vibrații, în cazul în care au loc procese de producție non-stop (3 schimburi) sau în caz de risc tehnologic se vor respecta normele specifice în vigoare.

3.4. Amplasarea construcțiilor unele față de altele pe aceeași parcelă

- Distanța minimă între clădiri va fi egală cu jumătate din înălțimea la cornișă a clădirii celei mai înalte, dar nu mai puțin de **5,00 m**.
- Distanța de mai sus dintre clădiri se poate reduce la jumătate dacă pe fațadele opuse nu sunt accese în clădirile respective și nu sunt ferestre care luminează încăperi în care se desfășoară activități permanente.
- În toate cazurile se vor respecta normele tehnice specifice.

3.5. Condiții de acces și circulație

- Autorizarea executării construcțiilor este permisă numai dacă există posibilitatea de acces la drumurile publice, direct sau prin servitute.
- Amenajarea accesului la proprietate din zona drumurilor publice se va realiza în conformitate cu avizul administratorului drumului.
- Accesul administratorilor infrastructurii tehnico-edilitare la echipamente și instalații se va face direct din domeniul public sau în conformitate cu condițiile specifice de acces la proprietăți stabilite prin legislația

CAPITOLUL V. PREVEDERI LA NIVEL DE UTR - ZONE ȘI SUBZONE FUNCȚIONALE

specifică. Echipamentele și instalațiile vor fi astfel amplasate încât să nu stânjenească circulația pietonală și auto.

3.6. Staționarea autovehiculelor

- Dimensiunea minimă a unui loc de parcare pentru autovehicule va fi de 2,50 x 5,00 m.
- Zonele de parcare cu mai mult de 3 locuri de parcare vor avea plantat cel puțin un copac la 3 locuri de parcare și vor fi dotate cu mobilier pentru deșeuri.

3.7. Înălțimea maximă a construcțiilor

- Regimul de înălțime maxim admis pentru construcțiile supraterane este:
 - Demisol + Parter (D+P);
 - Subsol + Parter (S+P).
- Înălțimea maximă admisă a construcțiilor, măsurată la cornișă sau streșină în punctul cel mai înalt, nu va depăși 7 m. Fac excepție instalațiile a căror înălțime va fi determinată de cerințele tehnice specifice.

3.8. Aspectul exterior al construcțiilor

- Autorizarea executării construcțiilor / echipamentelor / instalațiilor este permisă numai dacă aspectul lor exterior nu contravine funcțiunii acestora și nu depreciază aspectul general al zonei.
- Autorizarea executării construcțiilor și a amenajărilor care, prin amplasament, conformare, funcțiune, volumetrie și aspect exterior (conformare și amplasare goluri, raport plin-gol, materiale utilizate, învelitoare, paletă cromatică și altele) depreciază valorile specificului spațiului rural și valoarea peisajului, deteriorează relieful și vegetația și intră în contradicție cu aspectul general al zonei este interzisă, autoritatea publică având dreptul de a refuza emiterea de autorizații de construire în asemenea cazuri. În cazul construcțiilor amplasate pe terenuri în pantă, acestea vor ține cont de relieful existent și se vor conforma la acesta prin minimizarea rambleurilor și debleurilor, rampelor și scărilor.
- Volumetria construcțiilor va fi echilibrată și se va încadra în tipologia locului. Se interzic volumele nespecifice, ieșite din scara locului, atipice zonei sau cele care depreciază peisajul rural. Volumetria va asigura continuitatea peisajului stradal. Construcțiile vizibile din spațiul public vor fi tratate corespunzător pentru a nu conduce la deteriorarea peisajului specific rural.
- **Reclamele, firmele, inscripțiile, însemnele:** Amplasarea, forma, dimensiunile și categoriile de mijloace de publicitate permise sunt stabilite prin regulamentul local de publicitate, astfel încât prin dimensiuni, formă sau amplasare să nu altereze caracteristicile arhitecturale și ambientale ale zonei. Amplasarea acestora se va face în așa fel încât să nu constituie elemente care obturează sau concurează cu elementele de fațadă (profilaturi, ferestre, streșini, etc.) și fără a disturba circulația pe domeniul public. Se interzice amplasarea în spațiul public a oricărui element care nu asigură o înălțime utilă de trecere pietonală de minim 2,20 m. Materialele recomandate sunt fier forjat, bronz, alamă, sticlă, lemn. Pentru evitarea poluării luminoase se interzice utilizarea materialelor iluminate strident, casetelor luminoase sau a altor materiale nespecifice. Dimensiunile panourilor vor fi specifice funcțiunilor pe care le anunță (maxim 1,20 x 0,60 m), iar acestea nu se vor amplasa mai sus de nivelul parterului. Amplasarea panourilor obligatorii de edificare a investițiilor se va alege astfel încât să nu obtureze imaginea de ansamblu a investiției.

3.9. Condiții de echipare edilitară

- Se vor respecta normele de protecție a mediului privind gestionarea apelor uzate și a deșeurilor provenite din întreținerea instalațiilor și din procesele tehnologice aferente funcțiunii.
- Depozitarea gunoiului se poate realiza pe platforme impermeabile, cu respectarea normelor în vigoare privind sănătatea populației, sanitar-veterinare și siguranța alimentelor, mediul, la o distanță de minim 50,00 m față de locuințe și sursele de apă potabilă.
- **Apă potabilă, canalizare menajeră și canalizare pluvială:**
 - Autorizarea construcțiilor care necesită alimentare cu apă potabilă depinde de conectarea la rețeaua publică de apă și canalizare menajeră.
 - În absența rețelelor publice de apă și/sau canalizare menajeră, până la realizarea acestora, se vor adopta soluții de echipare în sistem individual care să respecte normele sanitare și de protecție a mediului, cum ar fi stații de epurare sau fose etanșe vidanjabile cu o capacitate minimă de 2 mc.
 - Deversarea apelor uzate menajere pe domeniul public este interzisă.
 - La parcelele cu o suprafață mai mare de 1000,00 mp, care nu au posibilitatea scurgerii apelor pluviale direct într-un emisar, se va prevedea un bazin subteran de minim 1,00 mc pentru stocarea apei pluviale în vederea reutilizării acesteia la irigații.

CAPITOLUL V. PREVEDERI LA NIVEL DE UTR - ZONE ȘI SUBZONE FUNCȚIONALE

- Scurgerea apelor pluviale de pe acoperișuri direct pe domeniul public este interzisă.
- Delimitarea dintre rețeaua internă și cea publică se face la căminul de branșament, amplasat pe domeniul public lângă limita proprietății.
- Branșamentul/ racordarea de la/la rețeaua publică se execută exclusiv subteran, fără elemente supraterane, cu readucerea terenului afectat la stadiul inițial, respectând estetica spațiului public și normele locale.
- **Energie electrică, telefonie, internet, CATV, gaze:**
 - Racordurile la rețelele de energie electrică, telefonie, internet, CATV și gaze naturale se vor realiza subteran, până la limita de proprietate, în conformitate cu reglementările tehnice.
 - Împrejmuirea va fi prevăzută cu incinte sau nișe pentru pozarea cablurilor și a tablourilor de vizitare (contoare), fără ca acestea să afecteze circulația publică.

3.10. Spații verzi

- Stațiile de epurare vor fi prevăzute perimetral cu o perdea verde de protecție realizată din vegetație specifică locală.
- Se vor planta specii locale de arbori și pomi și se va evita plantarea de specii exogene. Plantarea arborilor va fi în concordanță cu prevederile Codului Civil. Perimetral, zona de 3,00 m față de împrejmuire se consideră zonă verde, care nu poate fi utilizată pentru amplasarea de construcții.
- Pavimente exterioare se vor realiza din materiale locale și naturale (piatră, lemn, cărămidă). Se interzice fixarea elementelor de pavaj în beton și impermeabilizarea suprafeței prin platforme și alei turnate din beton sau asfalt, precum și utilizarea materialelor care au în compoziție ciment, asfalt sau rășini sintetice. Se va asigura panta pentru scurgerea apelor pluviale. Aleile carosabile vor fi pietruite și/sau înierbate. Culorile folosite vor fi cele ale materialelor naturale, nu se vor utiliza pigmenți tari și nespecifici.

3.11. Împrejmuiiri

- Împrejmuirile nu vor depăși **2,00 m**.
- Împrejmuirea gospodăriei se va realiza din materiale naturale (piatră, cărămidă, lemn, nuiele, metal, plasă de sârmă, etc.) și va respecta tipologia locală specifică. Se va păstra aspectul natural al materialelor în ceea ce privește textura și culoarea. Este interzisă utilizarea de materiale plastice (policarbonat, plexiglas, PVC, etc.).
- Porțile de acces pe parcelă se vor deschide spre interiorul parcelei sau în planul împrejmuirii. Împrejmuirile vor putea fi dublate de garduri vii.
- Realizarea împrejmuirii pe limita de proprietate se va face în conformitate cu Codul Civil.
- Zona de protecție sanitară cu regim sever, cu excepția celei instituite pentru aducțiuni și rețele de distribuție, se va împrejmui și se va marca prin plăcuțe avertizoare. Înălțimea și tipul împrejmuirii, marcajele și distanța între acestea se stabilesc de către deținătorul și/sau operatorul captării, construcțiilor și instalațiilor, de comun acord cu autoritatea de gospodărire a apelor, astfel încât să fie oprit accesul populației, animalelor și utilajelor de orice fel, cu respectarea prezentului regulament. Pot fi exceptate de la împrejmuire acele zone care se găsesc în locuri greu accesibile persoanelor fizice datorită configurației terenului.
- Limitele zonei de protecție sanitară cu regim de restricție vor fi marcate de către deținătorul și/sau operatorul captării prin borne sau semne vizibile, cu mențiunea „Zonă de protecție sanitară”. Tipul și înălțimea marcajelor, precum și distanța dintre ele se stabilesc de către deținătorul și/sau operatorul captării, de comun acord cu autoritatea de gospodărire a apelor. Marcajele se amplasează pe teren de către deținătorul și/sau operatorul captării, împreună cu reprezentanții consiliului local și cu deținătorii terenurilor, astfel încât de la fiecare marcaj să se vadă celelalte două marcaje învecinate.

4. POSIBILITĂȚI MAXIME DE UTILIZARE A TERENULUI**4.1. Procentul de ocupare al terenului**

- P.O.T. maxim admis: 40% - pentru construcții supra/subterane.

4.2. Coeficientul de utilizare al terenului

- C.U.T. maxim admis: 0,4 - pentru construcții supra/subterane.

CC – ZONĂ CĂI DE COMUNICAȚIE ȘI TRANSPORTURI

CCr – Căi de comunicație rutieră și amenajări aferente

1. CARACTERUL SUBZONEI

- Subzona este specifică circulațiilor publice rutiere și zonele adiacente, existente și propuse prin prezentul PUG.
- Înființarea, reabilitarea și modernizarea spațiilor publice se va realiza numai pe bază de proiecte de specialitate, cu respectarea prezentului regulament.
- Se va urmări dezvoltarea cu prioritate a deplasărilor pietonale și a spațiilor destinate acestora, a modalităților de deplasare velo, dar și reglementarea eficientă a circulației autovehiculelor și a parcării, organizarea mobilierului urban și a vegetației. Proiectele de specialitate vor aplica profilele transversale propuse prin prezenta documentație.
- Pentru amenajarea spațiului public se va constitui un specific local, caracteristic localităților rurale.
- Utilizarea comercială a spațiului public va fi detaliată prin regulamente și hotărâri de Consiliu Local.
- Terenurile necesare înființării străzilor noi sau lărgirii celor existente, stabilite prin prezenta documentație, vor face obiectul unor lucrări de expropriere pentru obiective de utilitate publică.
- În zonele de protecție stabilite conform Ordonanței nr. 43/1997 privind regimul drumurilor, de **22 m** față de axul drumurilor naționale, respectiv de **18 m** față de axul drumurilor comunale, orice intervenție se va realiza numai cu avizul administratorului drumului.
- Gardurile și clădirile vor fi retrase față de axul drumului județean cu minim **12 m**, respectiv cu minim **10 m** față de axul drumului municipiului, pentru asigurarea dezvoltării capacității de circulație a drumurilor publice în traversarea localităților rurale, conform art. 19, pct. (4) din Ordonanța nr. 43/1997 privind regimul drumurilor.

2. UTILIZARE FUNCȚIONALĂ

2.1. Utilizări admise

- Circulații carosabile, pietonale și pentru biciclete, semnalizare rutieră;
- Spații verzi, aliniamente verzi cu pantații înalte;
- Mobilier urban;
- Echipamente tehnico-edilitare.

2.2. Utilizări admise cu condiționări

- Nu este cazul.

2.3. Utilizări interzise

- Se interzic orice utilizări care afectează buna funcționare și diminuează posibilitățile ulterioare de modernizare sau extindere;
- În zona de siguranță și protecție aferentă drumurilor este interzisă autorizarea următoarelor lucrări: construcții, instalații, plantații sau amenajări care prin amplasare, configurație sau exploatare împiedică sau prezintă riscuri de accidente.

3. CONDIȚII DE AMPLASARE, ECHIPARE ȘI CONFORMARE A CONSTRUCȚIILOR

3.1. Caracteristici ale parcelelor

- Se vor respecta profilele transversale minimale propuse prin prezenta documentație conform normativelor în vigoare.

3.2. Amplasarea construcțiilor față de aliniament

- Nu este cazul

CAPITOLUL V. PREVEDERI LA NIVEL DE UTR - ZONE ȘI SUBZONE FUNCȚIONALE**3.3. Amplasarea construcțiilor față de limitele laterale și posterioare ale parcelei**

- Nu este cazul

3.4. Amplasarea construcțiilor unele față de altele pe aceeași parcelă

- Nu este cazul

3.5. Condiții de acces și circulație

- Autorizarea executării construcțiilor este permisă numai dacă există posibilitatea de acces la drumurile publice, direct sau prin servitute, conform destinației construcției. Caracteristicile acceselor la drumurile publice trebuie să permită intervenția mijloacelor de stingere a incendiilor. Pentru toate parcelele este obligatorie asigurarea accesului carosabil din minim un drum public, cu o lățime minimă de 4,00 m, în mod direct sau prin servitute de trecere legal instituită, conform Codului Civil, peste maxim o parcelă.
- Se vor respecta prevederile din cadrul *Capitolului III.2 Reguli cu privire la asigurarea acceselor obligatorii, Art. 26. Accese carosabile*, cu respectarea Regulamentului General de Urbanism aprobat prin HG nr. 525 din 27.06.1996, Anexa nr. 4-Accese carosabile, conform destinației construcțiilor.
 - Pentru toate obiectivele noi și existente cu acces public se vor asigura accese pietonale adaptate persoanelor cu dizabilități, conform normelor în vigoare.
 - Amenajarea accesului la proprietate din zona drumurilor publice se va realiza în conformitate cu avizul administratorului drumului.
 - Accesul administratorilor infrastructurii tehnico-edilitare la echipamente și instalații se va face direct din domeniul public sau în conformitate cu condițiile specifice de acces la proprietăți stabilite prin legislația specifică. Echipamentele și instalațiile vor fi astfel amplasate încât să nu stânjenească circulația pietonală și auto.
 - Spațiile publice vor fi amenajate astfel încât să corespundă cerințelor de deplasare referitoare la accesibilitatea persoanelor cu dizabilități, persoanelor cu mobilitate redusă, inclusiv pentru cei care folosesc scaune cu rotile. În toate cazurile este obligatorie asigurarea accesului în spațiile publice a persoanelor cu dificultăți de deplasare.
 - Rampele de acces la locurile de parcare din interiorul parcelelor nu vor produce nicio modificare la nivelul trotuarului, cu excepția teșiturii bordurii.

3.6. Staționarea autovehiculelor

- Staționarea autovehiculelor în spațiile publice se va face numai în parcuri amenajate corespunzător.
- În profilul drumurilor existente și propuse se vor realiza locuri de staționare, în măsura în care spațiul permite acest lucru.

3.7. Înălțimea maximă a construcțiilor

- Nu este cazul

3.8. Aspectul exterior al construcțiilor

- Drumurile existente, propuse pentru modernizare, și cele nou propuse se vor realiza conform profilelor transversale caracteristice propuse prin prezenta documentație;
- Pentru aleile pietonale se vor utiliza sisteme rutiere specifice – agregate compactate, pavaje din piatră naturală etc.;
- La reabilitarea străzilor și la înființarea celor noi se vor introduce piste pentru bicicliști în măsura în care permite spațiul;
- Accesele pietonale vor fi conformate astfel încât să permită circulația persoanelor cu handicap și care folosesc mijloace specifice de deplasare;
- Mobilierul urban și finisajele folosite la spațiile publice vor fi moderne, contemporane, alcătuite din materiale prepomderent naturale (lemn, piatră, vegetație).

3.9. Condiții de echipare edilitară

- Cablurile electrice și de comunicații se vor introduce în subteran, ca și toate celelalte rețele edilitare. Se vor asigura puncte de alimentare stradală cu apă potabilă.
- Autorizarea lucrărilor va cuprinde un plan de amenajare a zonei de siguranță. Acesta va conține un studiu dendrologic și un studiu de reamanjare a acestui spațiu.

CAPITOLUL V. PREVEDERI LA NIVEL DE UTR - ZONE ȘI SUBZONE FUNCȚIONALE

3.10. Împrejmuiri

- Nu este cazul

4. POSIBILITĂȚI MAXIME DE UTILIZARE A TERENULUI

4.1. Procentul de ocupare al terenului

- P.O.T. maxim admis: Nu este cazul

4.2. Coeficientul de utilizare al terenului

- C.U.T. maxim admis: Nu este cazul

TAp – Terenuri aflate permanent sub ape

1. CARACTERUL ZONEI

- Zonă cuprinde albiile minore ale cursurilor de apă, cuvele lacurilor la nivelurile maxime de retenție și altele asemenea.

2. PREVEDERI

- Amenajarea apelor cadastrate și alte lucrări pe acestea, realizarea de iazuri, bazine, lacuri și altele asemenea se va realiza condiționat de avizul Administrației Naționale Apele Române sau după caz, de acordul Consiliului Local.
- Autorizarea construcțiilor aflate, parțial sau total, în zonele cursurilor de apă, altele decât cele aflate în administrarea Administrației Naționale Apele Române se va face cu avizul administratorului cursului de apă.
- În zonele de protecție hidrogeologică ale apelor, delimitate conform prevederilor legale, autorizarea lucrărilor se va face cu respectarea restricțiilor specifice, conform cadrului legal în vigoare.
- Pe terenurile aflate permanent sub ape orice intervenție se va realiza în conformitate cu prevederile legislației specifice, prin obținerea avizelor specifice.

DS – ZONĂ CU DESTINAȚIE SPECIALĂ**1. CARACTERUL ZONEI**

- Zonă a imobilelor și ansamblurilor cu caracter special și militar aflate în administrarea instituțiilor din Sistemul Național de Apărare, Ordine Publică și Siguranță Națională (MApN, MAI, SRI, etc.).

2. PREVEDERI

- 2.1. Potrivit art. 2 alin. (2) din Regulamentul General de Urbanism, aprobat prin H.G. 525/27.06.1996, construcțiile și amenajările cu caracter militar și special se exceptează de la prevederile Regulamentului General de Urbanism și se autorizează și se execută în condițiile stabilite de lege, în conformitate cu *Procedura comună, aprobată prin Ordinul MDRAP / MCIN / MAI / SRI / STS / MAPN / MJ / SIE / SPP nr. 2.212/2.391/M.40/59/2.868/C/16.317/263/151/419/2018.*
- 2.2. În conformitate cu *Precizările privind avizarea documentațiilor de urbanism și amenajarea teritoriului, precum și a documentațiilor tehnice pentru autorizarea executării construcțiilor, aprobate prin Ordinul nr. 3422/1995*, administrația locală va solicita, prin certificatele de urbanism eliberate, obținerea avizului M.A.I. pentru:
- Documentația tehnică pentru autorizarea oricăror lucrări cu amplasament în proximitatea obiectivelor M.A.I. din intravilan (pe parcelele limitrofe obiectivelor speciale sau de cealaltă parte a străzii cu care acestea se învecinează);
 - Documentația tehnică pentru autorizarea oricăror lucrări, dacă urmează a se executa la mai puțin de 2400 m față de limita obiectivelor speciale ale M.A.I. situate în extravilan;
 - Documentațiile de urbanism de tip P.U.Z. sau P.U.D. care se referă la teritorii ce cuprind sau sunt limitrofe obiectivelor speciale.
- 2.3. Prin excepție de la alineatul 2.2., obținerea avizului M.A.I. nu este necesară sau obligatorie pentru:
- Modificări interioare la clădirile existente (lucrări de modificare nestructurală, recompartimentări, tencuieli, zugrăveli, vopsitorii, placaje, pardoseli și alte finisaje interioare, reparații sau înlocuiri la instalațiile interioare, etc.);
 - Pentru modificări exterioare privind repararea, protejarea sau conservarea clădirilor existente atunci când acestea nu implică modificări arhitectural-volumetrice;
 - Lucrări de reparare privind căi de comunicație, dotări tehnico-edilitare subterane și aeriene, împrejurimi și mobilier urban, amenajări de spații verzi, parcuri, piețe și celelalte lucrări de amenajare a spațiilor publice.
- 2.4. Construirea, amplasarea și/sau desființarea clădirilor cu caracter special pe parcelă nu vor fi condiționate de elaborarea P.U.Z./P.U.D.
- 2.5. Imobilele încadrate în categoria **Zonă cu destinație specială**, localizate în interiorul zonei centrale delimitate prin prezenta documentație, nu se supun reglementărilor prevăzute prin Regulamentul Local de Urbanism pentru Zona Centrală.